



Публичное акционерное общество
«ВНИПИгаздобыча»

Свидетельство № ИИ-031-568 от 18.08.2015 г.

Свидетельство № 1076.06-2010-6455010081-И-003 от 19.08.2015 г.

**Проект планировки территории
с проектом межевания территории в его
составе по объекту:**

**«Магистральный газопровод
«Сила Сибири».**

**Этап 2.3. Участок «КС-2 «Олекминская» –
КС-3 «Амгинская»**

**Дальневосточный Федеральный округ,
Республика Саха (Якутия),
Олекминский район,
Алданский район.**

Том 4

Материалы по обоснованию проекта планировки территории

Книга 3

2015 г.



Публичное акционерное общество
«ВНИПИгаздобыча»

Свидетельство № ИИ-031-568 от 18.08.2015 г.

Свидетельство № 1076.06-2010-6455010081-И-003 от 19.08.2015 г.

**Проект планировки территории
с проектом межевания территории в его
составе по объекту:**

**«Магистральный газопровод
«Сила Сибири».**

**Этап 2.3. Участок «КС-2 «Олекминская» –
КС-3 «Амгинская»**

**Дальневосточный Федеральный округ,
Республика Саха (Якутия),
Олекминский район,
Алданский район.**

Том 4

Материалы по обоснованию проекта планировки территории

Книга 3

Главный инженер

Главный инженер проектов

Начальник управления инженерных изысканий



А.Е. Бурданов

А.Г. Соляник

О.Н. Староверов

2015 г.

**СОСТАВ ПРОЕКТА ПЛАНИРОВКИ ТЕРРИТОРИИ С ПРОЕКТОМ
МЕЖЕВАНИЯ ТЕРРИТОРИИ В ЕГО СОСТАВЕ**

№ п/п	Обозначения	Наименование	Кол-во страниц
1.	Том 1	Основная часть проекта планировки территории	28
2.	Том 2 Книга 1	Основная часть проекта планировки территории. (Чертеж проекта планировки территории)	35
3.	Том 2 Книга 2	Основная часть проекта планировки территории. (Чертеж проекта планировки территории)	42
4.	Том 3 Книга 1	Материалы по обоснованию проекта планировки территории	342
5.	Том 3 Книга 2	Материалы по обоснованию проекта планировки территории	225
6.	Том 4 Книга 1	Материалы по обоснованию проекта планировки территории (Обосновывающие чертежи)	47
7.	Том 4 Книга 2	Материалы по обоснованию проекта планировки территории (Обосновывающие чертежи)	48
8.	Том 4 Книга 3	Материалы по обоснованию проекта планировки территории (Обосновывающие чертежи)	32
9.	Том 4 Книга 4	Материалы по обоснованию проекта планировки территории (Обосновывающие чертежи)	29
10.	Том 5 Книга 1	Проект межевания территории (Чертеж межевания территории)	37
11.	Том 5 Книга 2	Проект межевания территории (Чертеж межевания территории)	41
Всего страниц в проекте			906

РЕГИСТРАЦИОННАЯ КАРТОЧКА ПРОЕКТА

1.	Адрес строительства	Дальневосточный Федеральный округ, Республика Саха (Якутия), Олекминский, Алданский район
2.	Наименование объекта	«Газопровод «Сила Сибири». Этап 2.3. Участок «КС-2 «Олекминская» – КС-3 «Амгинская»
3.	Приказ (Распоряжение) органов государственной власти и (или) органов местного самоуправления о подготовке документации по планировке территории	Приказ Министерства энергетики Российской Федерации от 04.08.2015 г. № 538 «О подготовке документации по планировке территории для размещения объекта «Газопровод «Сила Сибири» (этапы 1, 2.1-2.8, 4.1-4.3, 5.1-5.7)
4.	Заказчик	ООО «Газпром трансгаз Томск»
5.	Проектная организация	ПАО «ВНИПИГаздобыча»
6.	Авторы проекта	А.Г. Соляник
7.	Стадия	Проект планировки территории
8.	Вид строительства	Капитальное строительство
9.	Количество эксплуатационных единиц	Строительство магистрального газопровода на участке «КС-2 «Олекминская» – КС-3 «Амгинская»
10.	Общая площадь земельных участков под размещение	1456,20 га
11.	Намечаемые сроки строительства	2015 - 2018 гг.
12.	Адреса:	
	Заказчик:	634029, г. Томск, пр. Фрунзе, д. 9
	Проектная организация:	410012, г. Саратов, ул. Сакко и Ванцетти, д. 4,
13.	Телефоны:	
	Заказчик:	8(3822) 72-49-40
	Проектная организация:	8(8452) 74-32-33

Взам инв. N	
Подпись и дата	
Инв. N подл.	

						«Газопровод «Сила Сибири» (ГП XIII). Этап 2.3. Участок «КС-2 «Олекминская» – КС-3 «Амгинская»	Лист
Изм	Кол.уч	Лист	N док	Подпись	Дата		

СОСТАВ ПРОЕКТА:

Материалы проекта планировки территории с проектом межевания в его составе (утверждаемая часть)

I. Основная часть проекта планировки. Положение о размещении объектов энергетики (трубопроводного транспорта)

1. Сведения об объекте и его краткая характеристика
2. Сведения о размещении объекта на территории
3. Сведения о пересечениях планируемого к размещению объекта с другими объектами капитального строительства (ОКС)

II. Основная часть проекта планировки. Графическая часть.

№	Наименование	Листов	Масштаб
1	Чертеж планировки территории	58	1:10 000 – 1:20 000
2	Чертеж планировки территории с отображением планируемых к размещению объектов федерального, регионального и местного значения	8	1:10 000 – 1:50 000

III. Материалы по обоснованию проекта планировки территории.

Пояснительная записка

1. Исходно-разрешительная документация
2. Исходные данные
3. Обоснование размещения проектируемого объекта
4. Предложения по внесению изменений и дополнений в документы территориального планирования и Правила землепользования и застройки
5. Материалы по обоснованию проекта межевания территории

IV. Материалы по обоснованию проекта планировки территории. Графическая часть

№	Наименование	Листов	Масштаб
1	2	3	4
1.	Схема расположения элемента планировочной структуры	9	1: 10 000 - 1:30 000
2.	Схема использования территории в период подготовки проекта планировки	24	1: 10 000 - 1:30 000
3.	Схема границ территорий объектов культурного наследия	9	1: 10 000 - 1:30 000
4.	Схема границ зон с особыми условиями использования территорий	24	1: 10 000 - 1:30 000
5.	Схема организации улично-дорожной сети и движения	9	1: 10 000 - 1:30 000
6.	Схема границ планируемых к установлению охранных зон	24	1: 10 000 - 1:30 000
7.	Схема организации движения транспорта обеспечивающего строительство объекта	13	1: 10 000 - 1:30 000
8.	Схема вертикальной планировки и инженерной подготовки территории	24	1: 10 000 - 1:50 000

V. Проект межевания территории.

№	Наименование	Листов	Масштаб
1	Чертеж межевания территории	65	1:5 000 – 1:10 000

Взам инв.№	
Подпись и дата	
Инв.№ подл.	

Изм	Кол.уч	Лист	№ док	Подпись	Дата	«Газопровод «Сила Сибири» (ГП XIII). Этап 2.3. Участок «КС-2 «Олекминская» – КС-3 «Амгинская»	Лист
-----	--------	------	-------	---------	------	--	------

СОДЕРЖАНИЕ

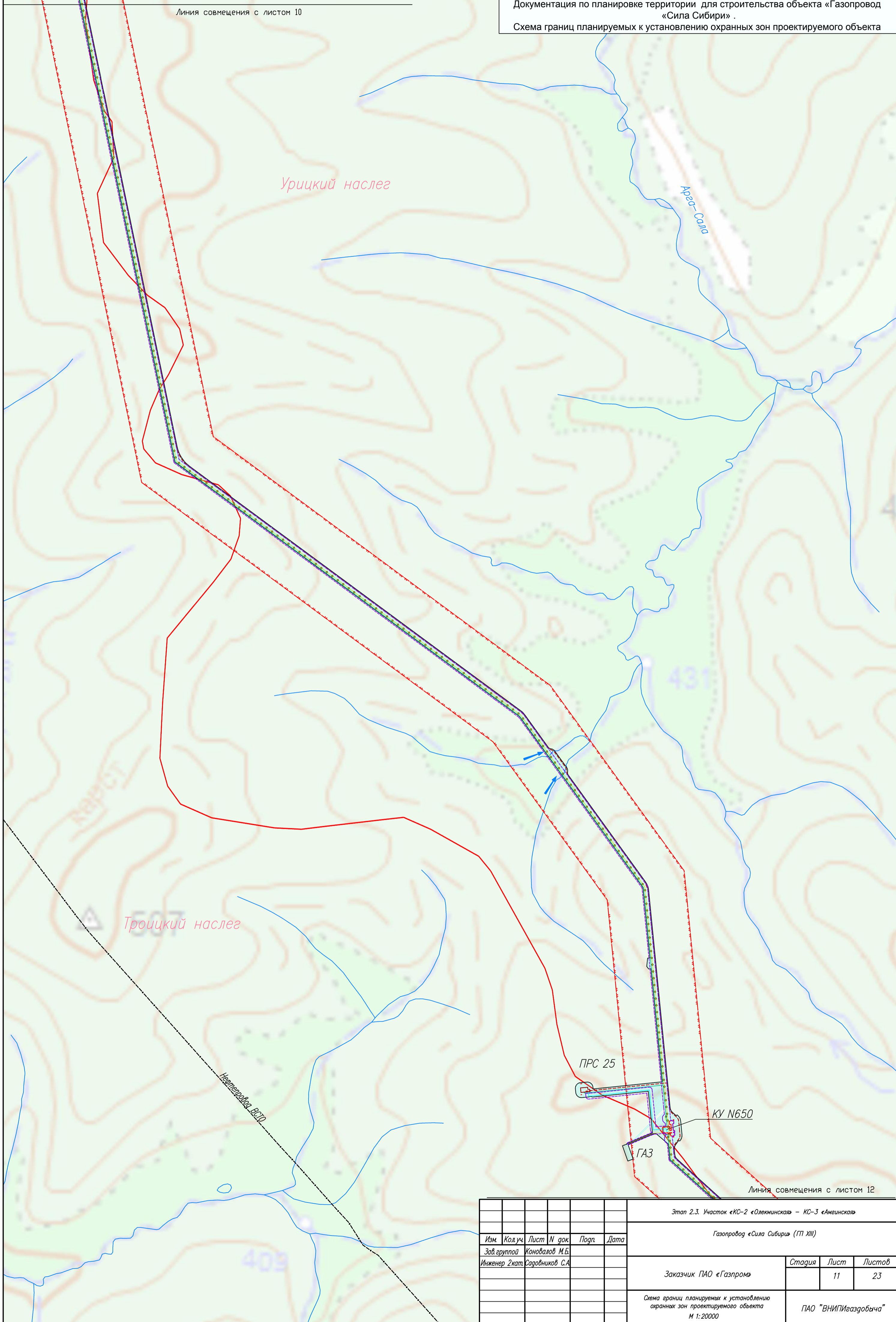
IV. Материалы по обоснованию проекта планировки территории. Графическая часть

	Стр.
4.6 Схема границ планируемых к установлению охранных зон (лист 11-23)	7
4.7 Схема организации движения транспорта обеспечивающего строительство объекта	21

Инв. N подл.						Подпись и дата	Взам инв. N	
Изм	Кол.уч	Лист	N док	Подпись	Дата	«Газопровод «Сила Сибири» (ГП XIII). Этап 2.3. Участок «КС-2 «Олекминская» – КС-3 «Амгинская»		Лист

Линия совмещения с листом 10

Документация по планировке территории для строительства объекта «Газопровод «Сила Сибири» .
Схема границ планируемых к установлению охранных зон проектируемого объекта



Линия совмещения с листом 12

Этап 2.3. Участок «КС-2 «Олекминская» – КС-3 «Амгинская»

Газопровод «Сила Сибири» (ГП XIII)

Изм.	Код.уч.	Лист	№ док.	Подп.	Дата

Зав. группой
Инженер 2 кат.

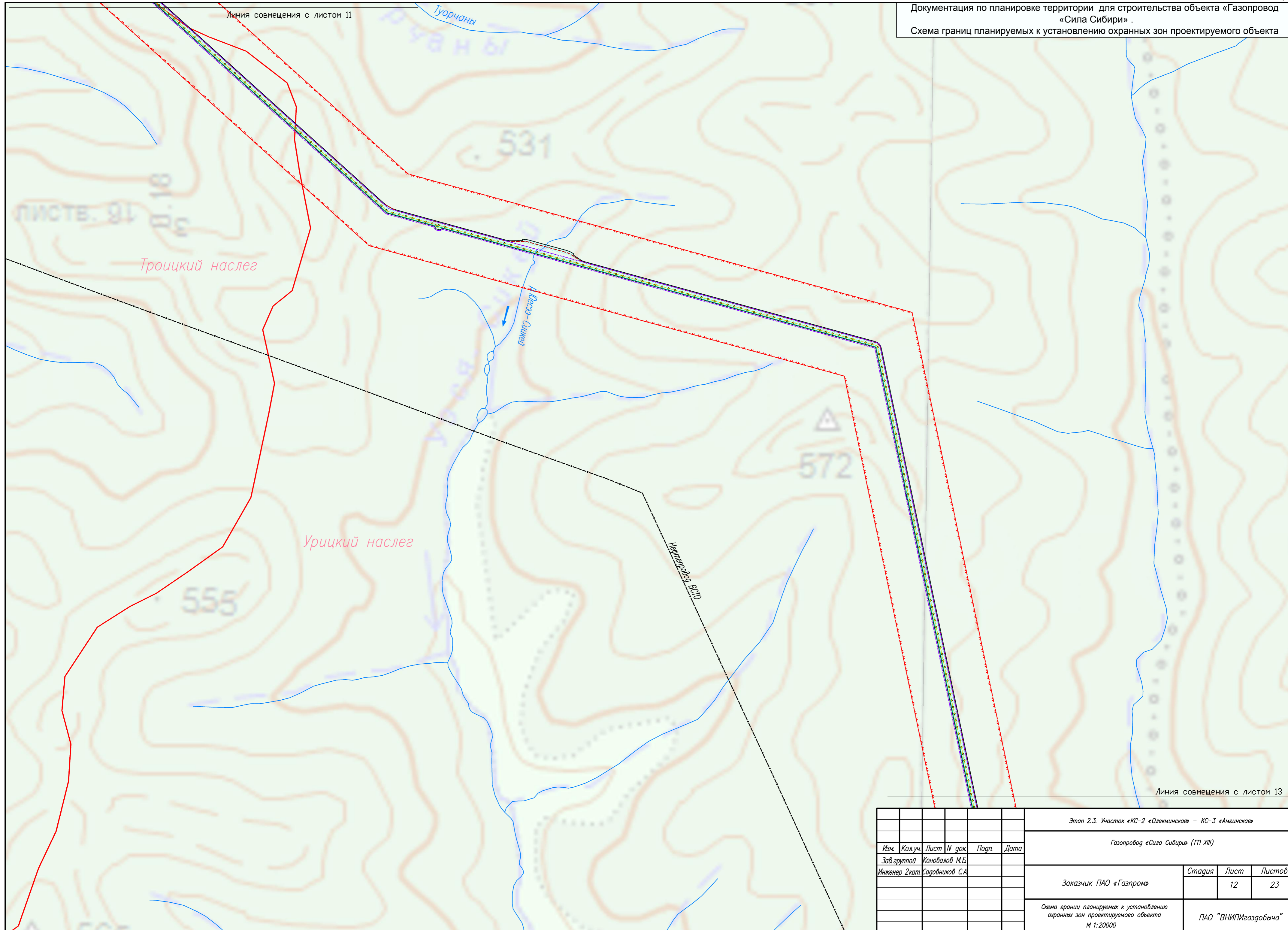
Коновалов М.Б.
Садовников С.А.

Заказчик ПАО «Газпром»

Стадия	Лист	Листов
	11	23

Схема границ планируемых к установлению охранных зон проектируемого объекта
М 1:20000

ПАО "ВНИПИгаздобыча"

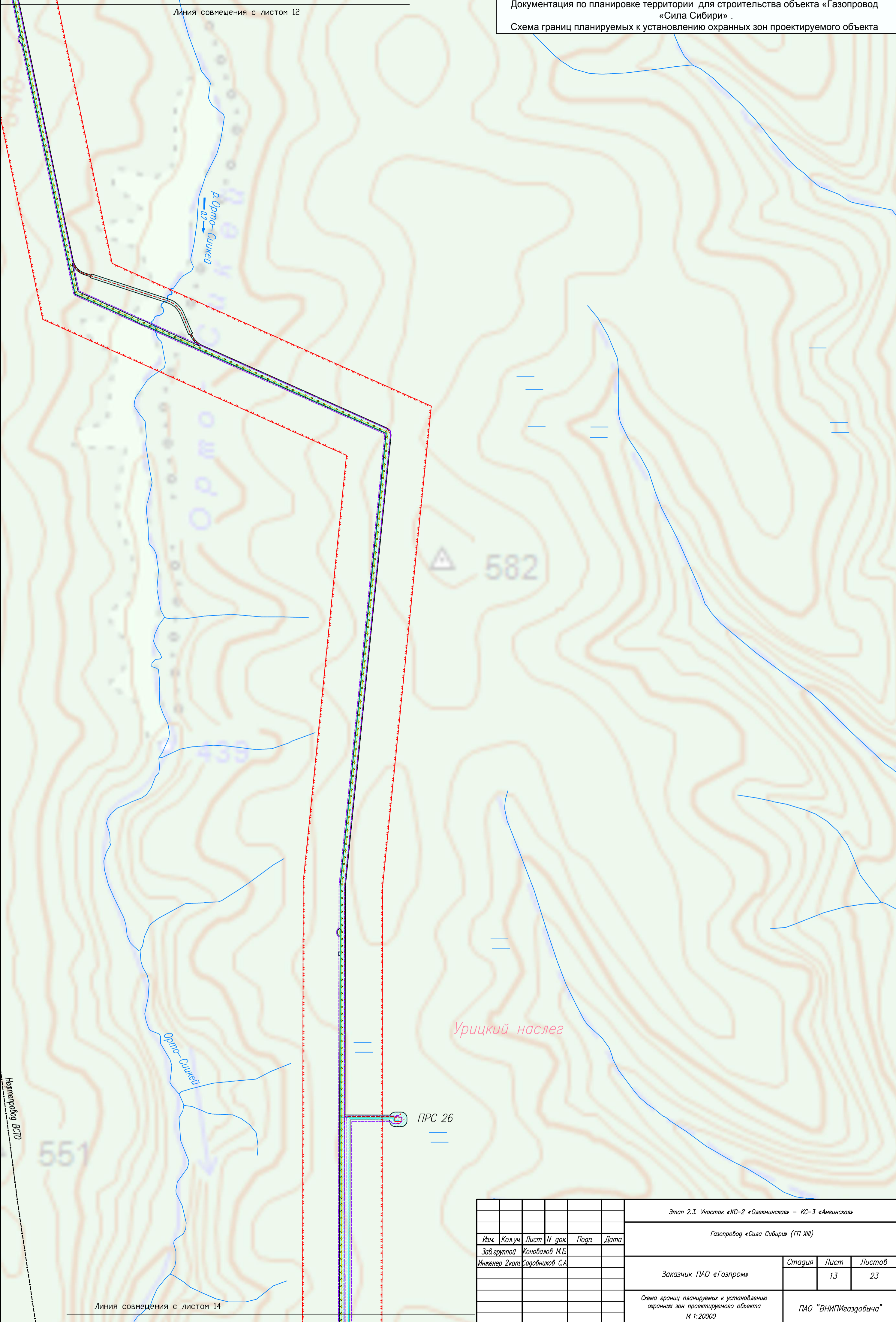


Линия совмещения с листом 11

Линия совмещения с листом 13

						Этап 2.3. Участок «КС-2 «Олекминская» – КС-3 «Амгинская»				
						Газопровод «Сила Сибири» (ГП XIII)				
Изм.	Код.уч.	Лист	N док.	Подп.	Дата			Стадия	Лист	Листов
								Заказчик ПАО «Газпром»	12	23
Зав. группой Коновалов М.Б.										
Инженер 2 кат. Садовников С.А.								ПАО «ВНИПИгаздобыча»		
								Схема границ планируемых к установлению охранных зон проектируемого объекта М 1:20000		

Линия совмещения с листом 12



Урицкий наслег

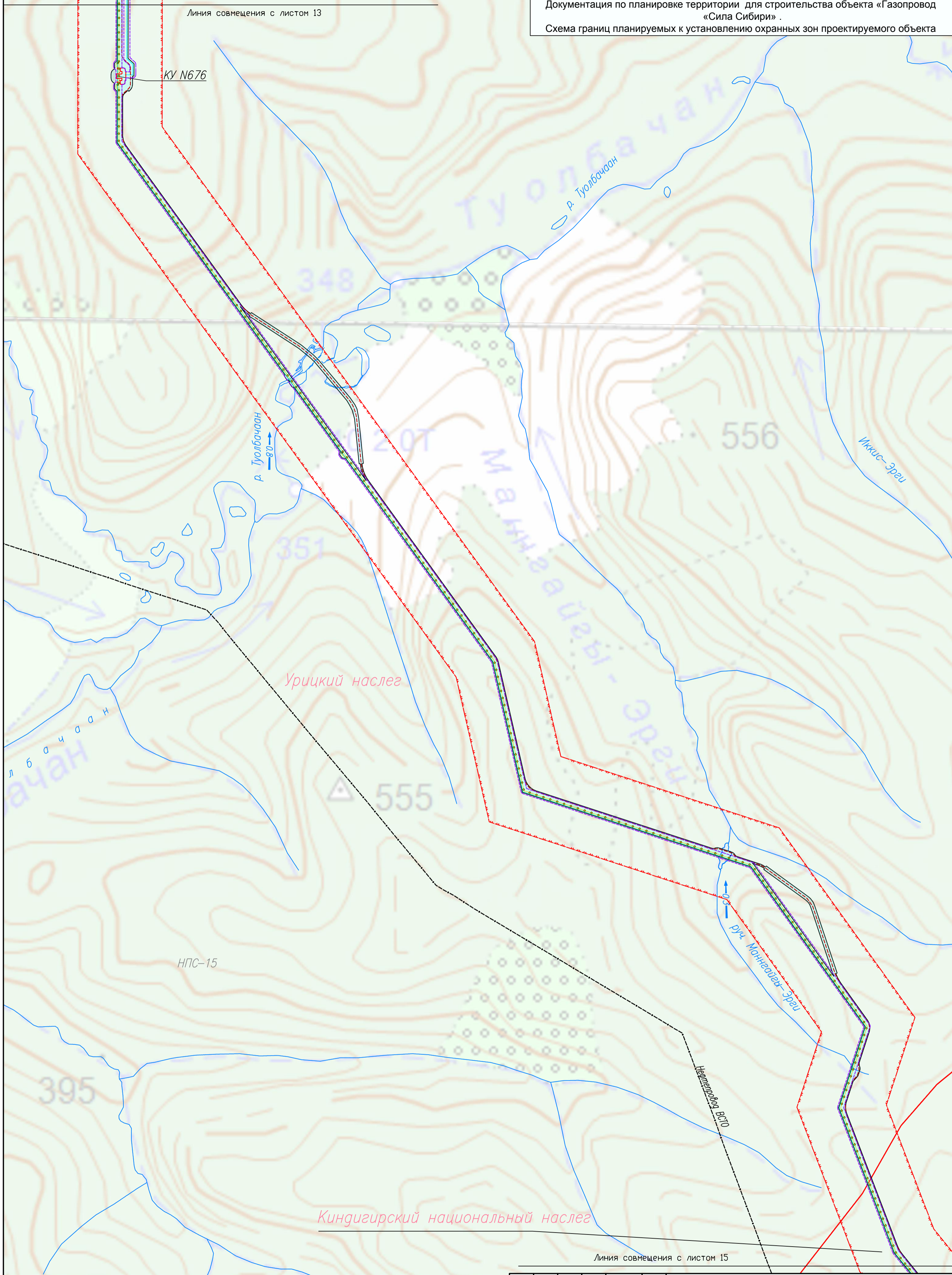
ПРС 26

						Этап 2.3. Участок «КС-2 «Олекминская» – КС-3 «Амгинская»			
						Газопровод «Сила Сибири» (ГП XIII)			
Изм.	Код.уч.	Лист	№ док.	Подп.	Дата				
	Зав. группой	Коновалов М.Б.							
	Инженер 2 кат.	Садовников С.А.							
						Заказчик	Стадия	Лист	Листов
						ПАО «Газпром»		13	23
						Схема границ планируемых к установлению охранных зон проектируемого объекта М 1:20000			
						ПАО "ВНИПИгаздобыча"			

Линия совмещения с листом 14

Линия совмещения с листом 13

КУ N676



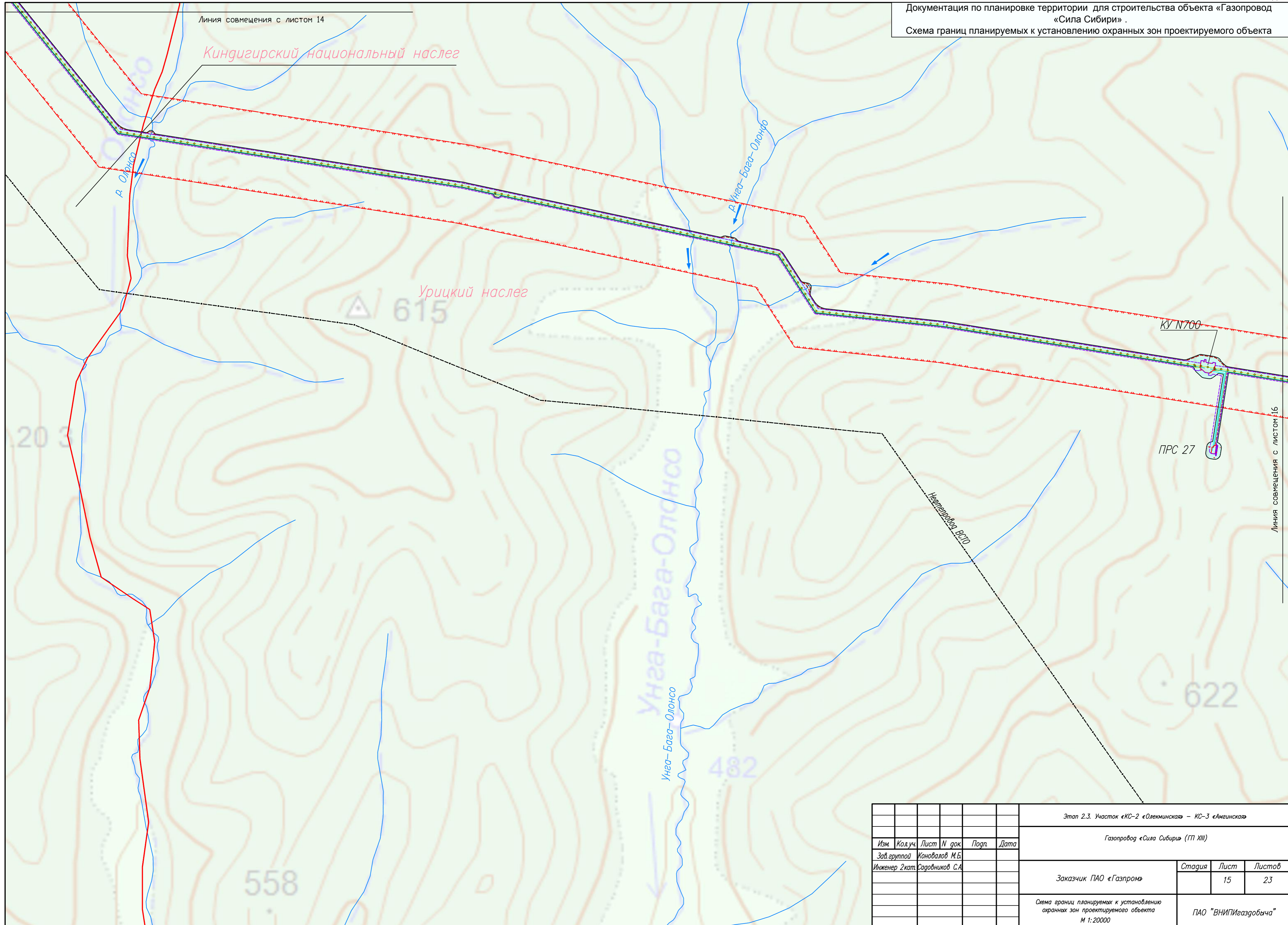
НПС-15

Урицкий наслег

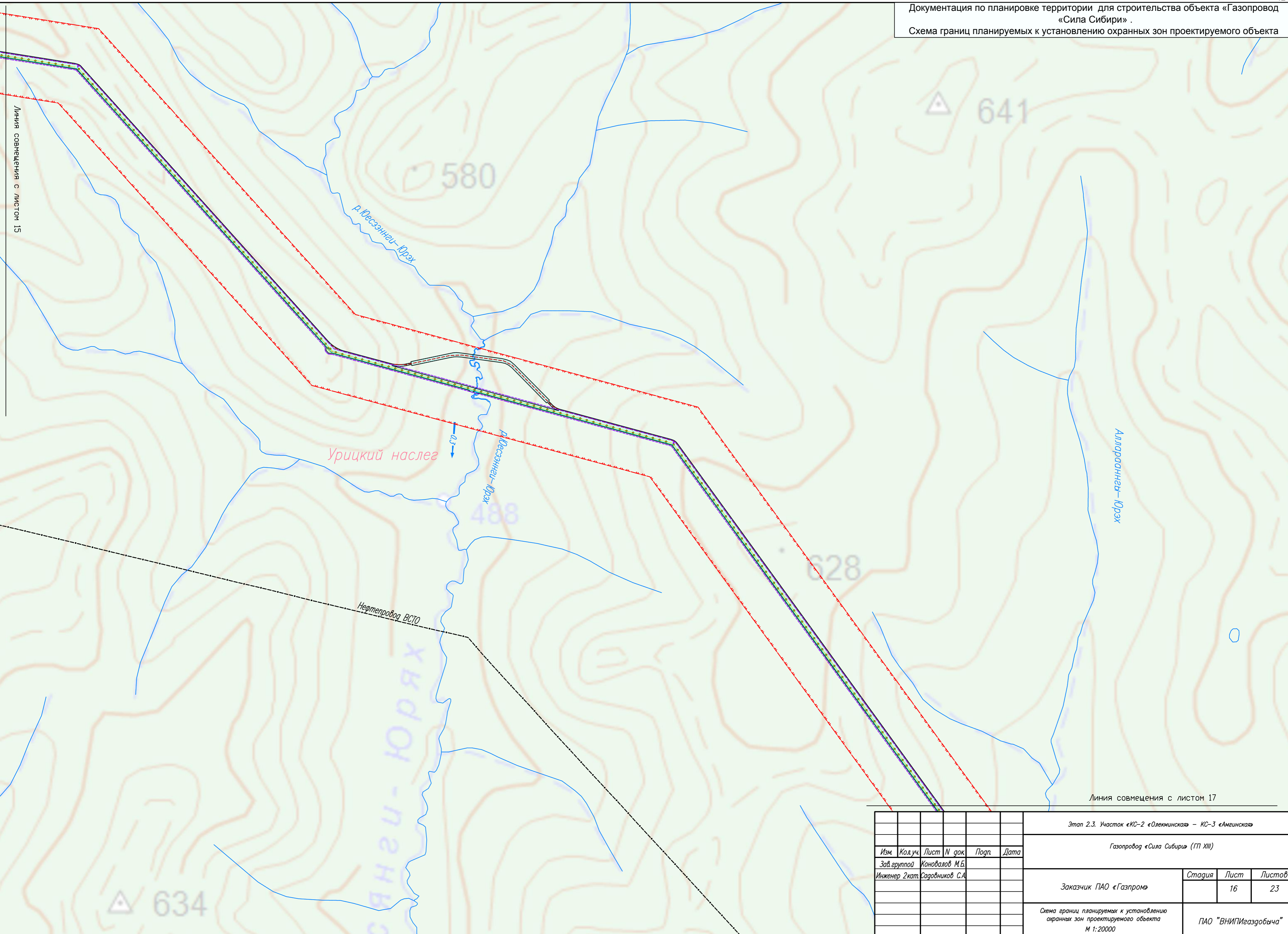
Киндигирский национальный наслег

Линия совмещения с листом 15

						Этап 2.3. Участок «КС-2 «Олекминская» – КС-3 «Амгинская»			
						Газопровод «Сила Сибири» (ГП XIII)			
Изм.	Код.уч.	Лист	№ док.	Подп.	Дата				
Зав. группой		Коновалов	М.Б.						
Инженер 2 кат.		Садовников	С.А.						
						Заказчик	Стадия	Лист	Листов
						ПАО «Газпром»		14	23
						Схема границ планируемых к установлению охранных зон проектируемого объекта М 1:20000			
						ПАО "ВНИПИгаздобыча"			



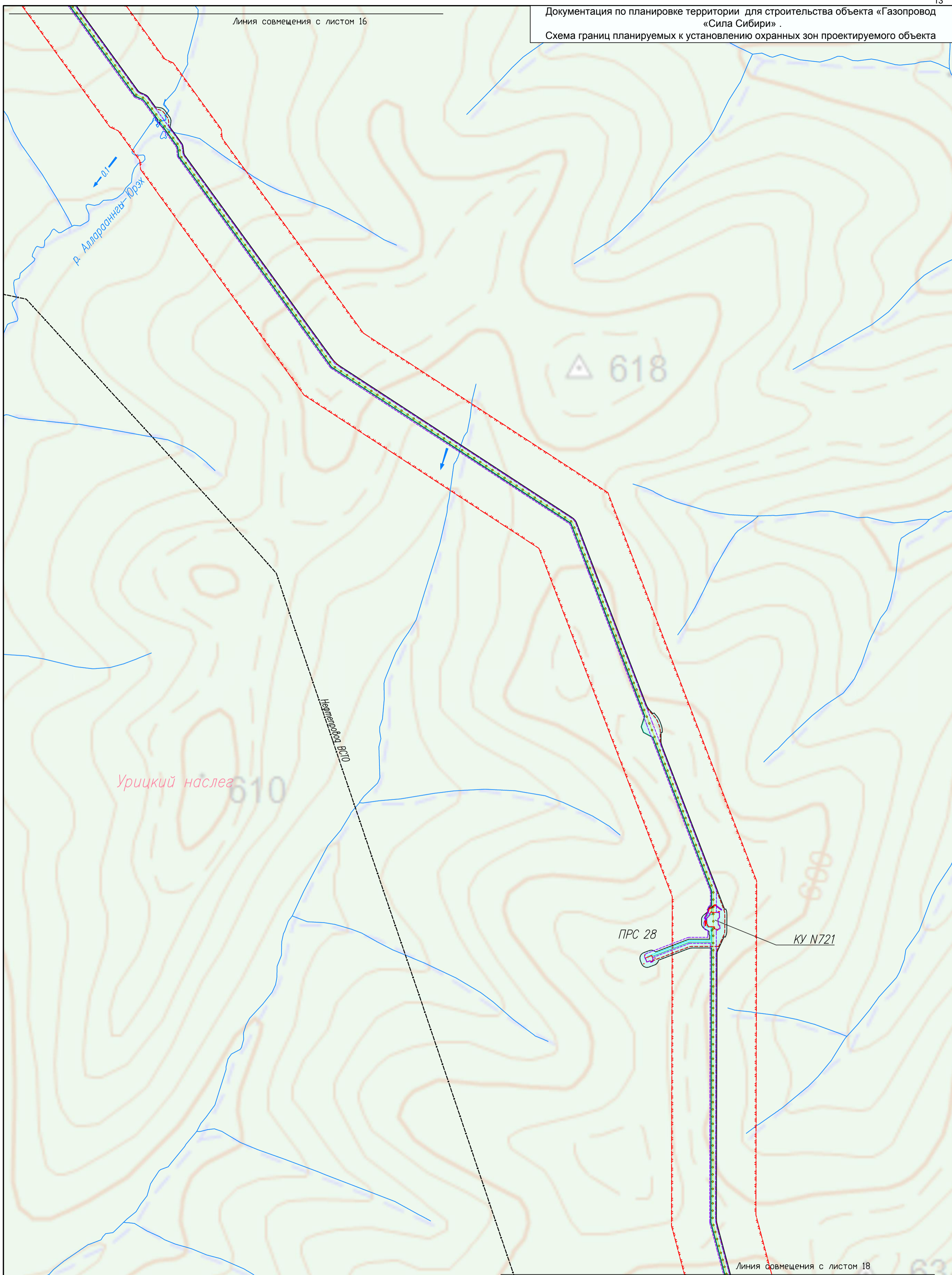
						Этап 2.3. Участок «КС-2 «Олекминская» – КС-3 «Амгинская»				
						Газопровод «Сила Сибири» (ГП XIII)				
Изм.	Код.уч.	Лист	N док.	Подп.	Дата					
	Зав. группой	Коновалов М.Б.								
	Инженер 2кат.	Садовников С.А.				Заказчик ПАО «Газпром»		Стадия	Лист	Листов
									15	23
						Схема границ планируемых к установлению охранных зон проектируемого объекта М 1:20000		ПАО "ВНИПИгаздобыча"		



						Этап 2.3. Участок «КС-2 «Олекминская» – КС-3 «Амгинская»				
						Газопровод «Сила Сибири» (ГП XIII)				
Изм.	Код.уч.	Лист	N док.	Подп.	Дата					
	Зав. группой	Коновалов М.Б.								
	Инженер 2кат.	Садовников С.А.								
						Заказчик ПАО «Газпром»		Стадия	Лист	Листов
									16	23
						Схема границ планируемых к установлению охранных зон проектируемого объекта М 1:20000				
						ПАО "ВНИПИгаздобыча"				

Линия совмещения с листом 16

Документация по планировке территории для строительства объекта «Газопровод «Сила Сибири» .
Схема границ планируемых к установлению охранных зон проектируемого объекта

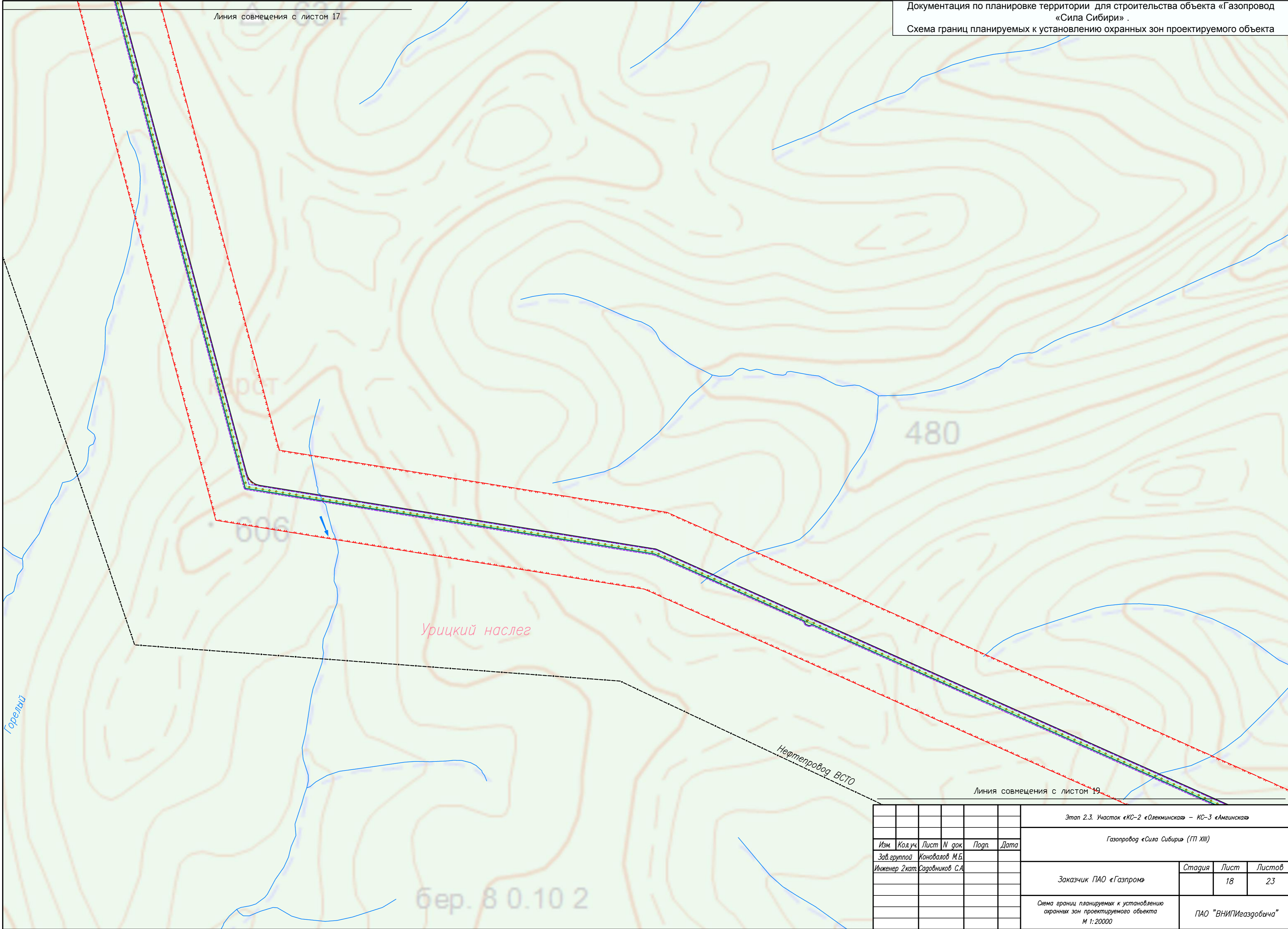


Линия совмещения с листом 18

Этап 2.3. Участок «КС-2 «Олекминская» – КС-3 «Амгинская»						
Газопровод «Сила Сибири» (ГП XIII)						
Изм.	Код.уч.	Лист	№ док.	Подп.	Дата	
Зав. группой	Конюхов М.Б.					
Инженер 2 кат.	Садовников С.А.					
Заказчик ПАО «Газпром»					Стадия	Лист
						23
Схема границ планируемых к установлению охранных зон проектируемого объекта М 1:20000					ПАО "ВНИПИгаздобыча"	

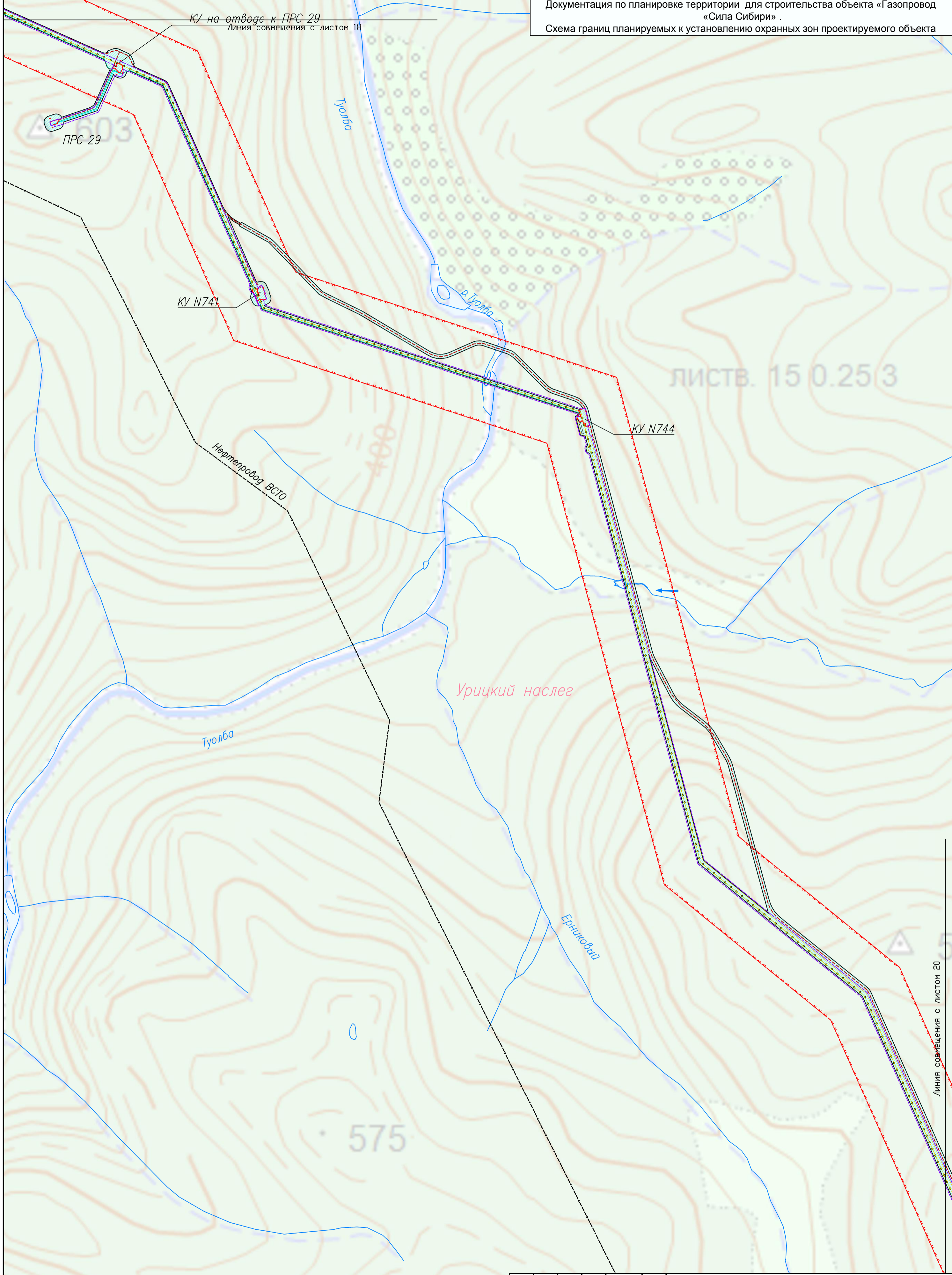
Линия совмещения с листом 17

Документация по планировке территории для строительства объекта «Газопровод «Сила Сибири» .
Схема границ планируемых к установлению охранных зон проектируемого объекта



Линия совмещения с листом 19

							Этап 2.3. Участок «КС-2 «Олекминская» – КС-3 «Амгинская»					
							Газопровод «Сила Сибири» (ГП XIII)					
Изм.	Код.уч.	Лист	№ док.	Подп.	Дата							
Зав. группой		Коновалов М.Б.					Заказчик		ПАО «Газпром»	Стадия	Лист	Листов
Инженер 2кат.		Садовников С.А.									18	23
							Схема границ планируемых к установлению охранных зон проектируемого объекта		ПАО "ВНИПИгаздобыча"			
							М 1:20000					



КУ на отводе к ПРС 29
Линия совмещения с листом 18

ПРС 29

КУ N741

КУ N744

Нефтепровод ВСТО

Урицкий наслег

ЛИСТВ. 15 0.25 3

Линия совмещения с листом 20

Этап 2.3. Участок «КС-2 «Олекминская» – КС-3 «Амгинская»

Газопровод «Сила Сибири» (ГП XIII)

Изм.	Код.уч.	Лист	И. док.	Подп.	Дата

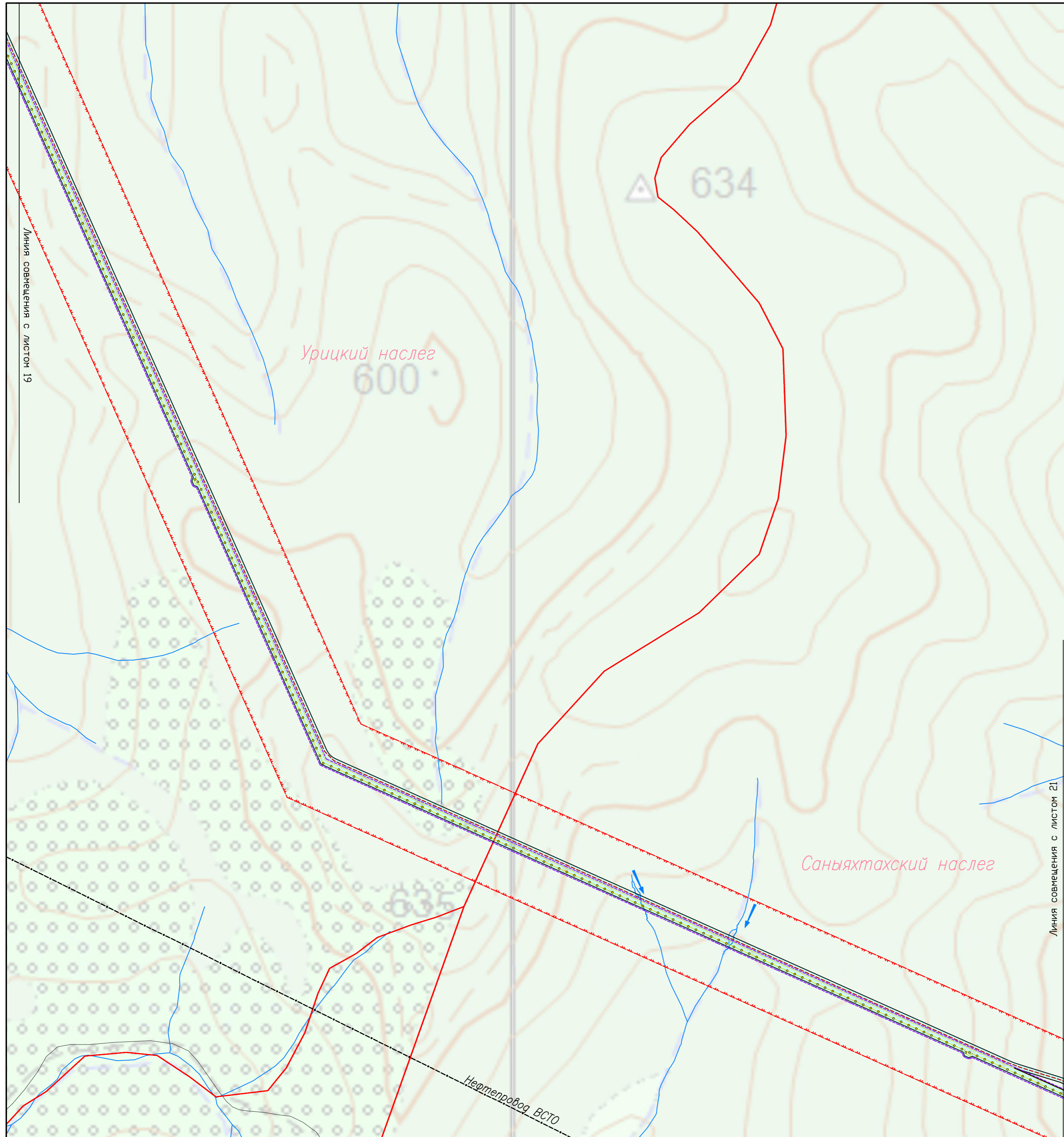
Зав. группой Коновалов М.Б.
Инженер 2 кат. Садовников С.А.

Заказчик ПАО «Газпром»

Стадия	Лист	Листов
	19	23

Схема границ планируемых к установлению охранных зон проектируемого объекта
М 1:20000

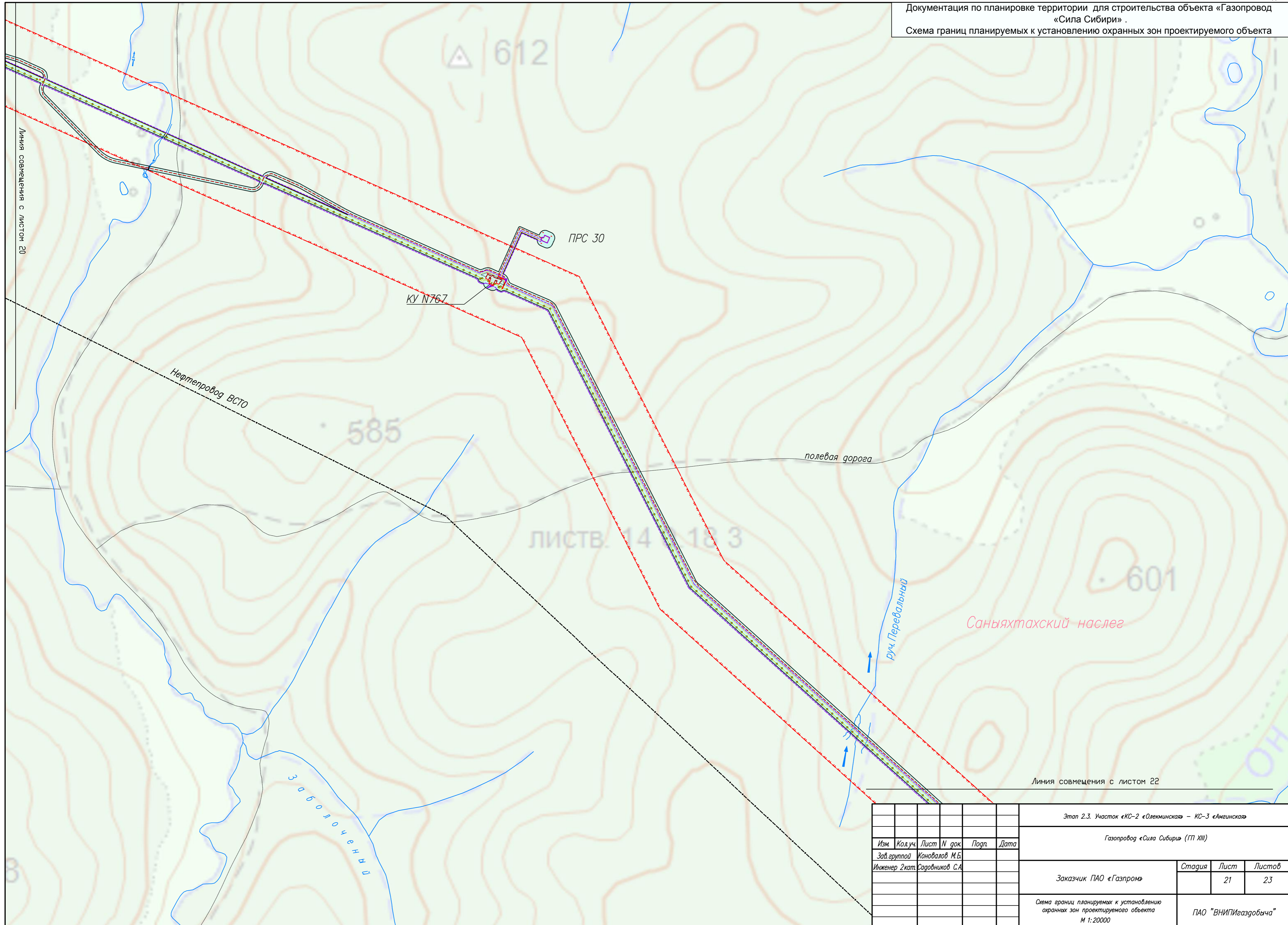
ПАО "ВНИПИгаздобыча"



Линия совмещения с листом 19

Линия совмещения с листом 21

Этап 2.3. Участок «КС-2 «Олекминская» – КС-3 «Амгинская»						
Газопровод «Сила Сибири» (ГП XIII)						
Изм.	Код.уч.	Лист	N док.	Подп.	Дата	
Зав. группой		Коновалов М.Б.				
Инженер 2кат.		Садовников С.А.				
Заказчик ПАО «Газпром»					Стадия	Лист
						23
Схема границ планируемых к установлению охранных зон проектируемого объекта М 1:20000					ПАО "ВНИПИгаздобыча"	



Линия совмещения с листом 20

Нефтепровод ВСТО

ПРС 30

КУ N767

полевая дорога

ЛИСТВ. 14 18 3

руч. Перевальный

Саняхтахский наслег

руч. Зоболочень

Линия совмещения с листом 22

Этап 2.3. Участок «КС-2 «Олекминская» – КС-3 «Амгинская»						
Газопровод «Сила Сибири» (ГП XIII)						
Изм.	Код.уч.	Лист	N док.	Подп.	Дата	
Зав. группой		Коновалов	М.Б.			
Инженер 2кат.		Садовников	С.А.			
Заказчик ПАО «Газпром»						Стадия
						Лист
						Листов
Схема границ планируемых к установлению охранных зон проектируемого объекта М 1:20000						ПАО "ВНИПИгаздобыча"

Линия совмещения с листом 21

Лыса Родах

606

2

руч. Онгой

Олекминский район
Саняхтахский наслег

Алданский район
Межселенные территории

694

Нерленовод ВСО

руч. Аван-Суллах

Линия совмещения с листом 23

740

Этап 2.3. Участок «КС-2 «Олекминская» – КС-3 «Амгинская»

Газопровод «Сила Сибири» (ГП XIII)

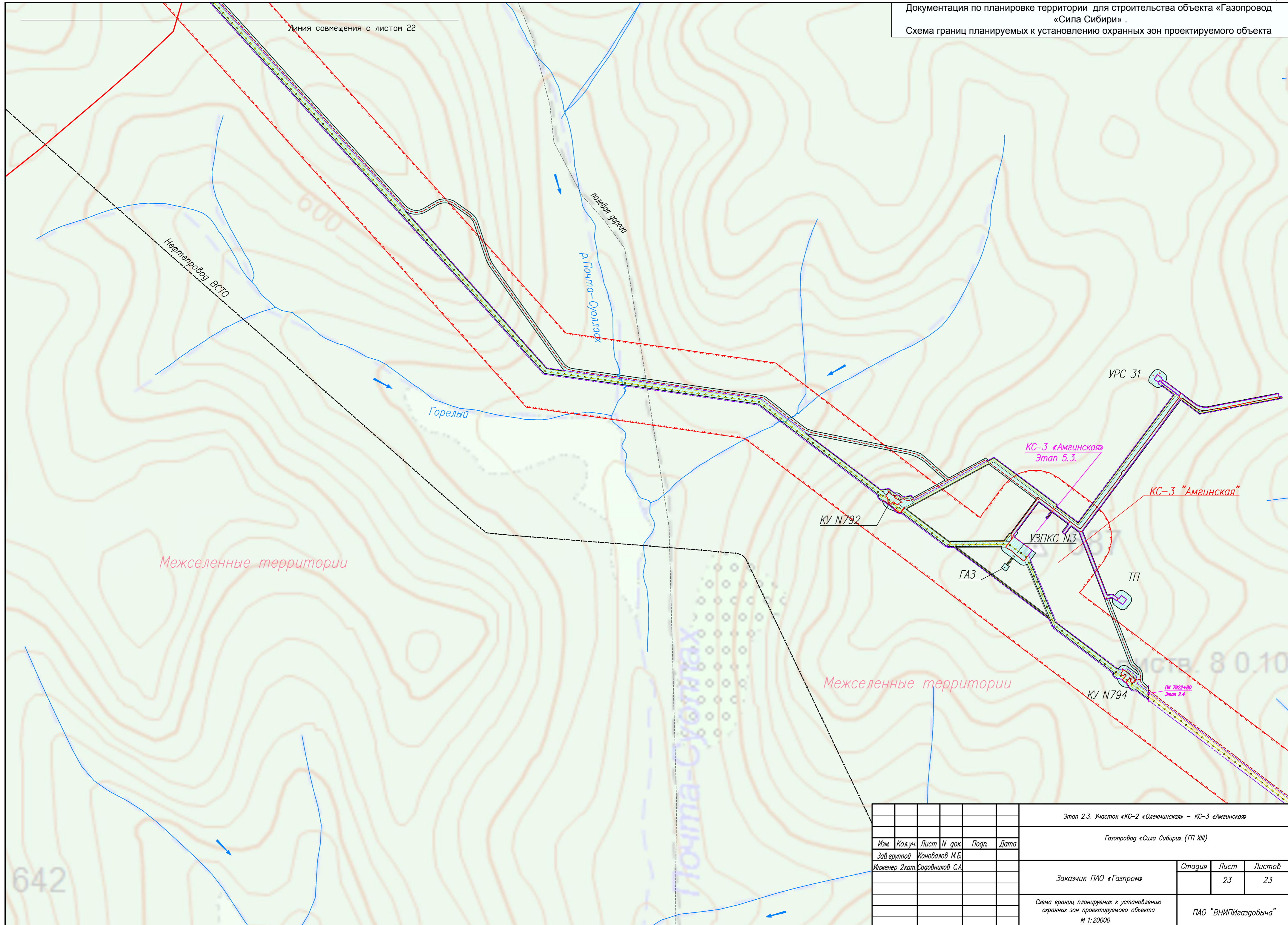
Изм.	Код.уч.	Лист	N док.	Подп.	Дата
Зав. группой		Коновалов М.Б.			
Инженер 2кат		Садовников С.А.			

Заказчик ПАО «Газпром»	Стадия	Лист	Листов
		22	23

Схема границ планируемых к установлению охранных зон проектируемого объекта
М 1:20000

ПАО "ВНИПИгаздобыча"

Линия совмещения с листом 22

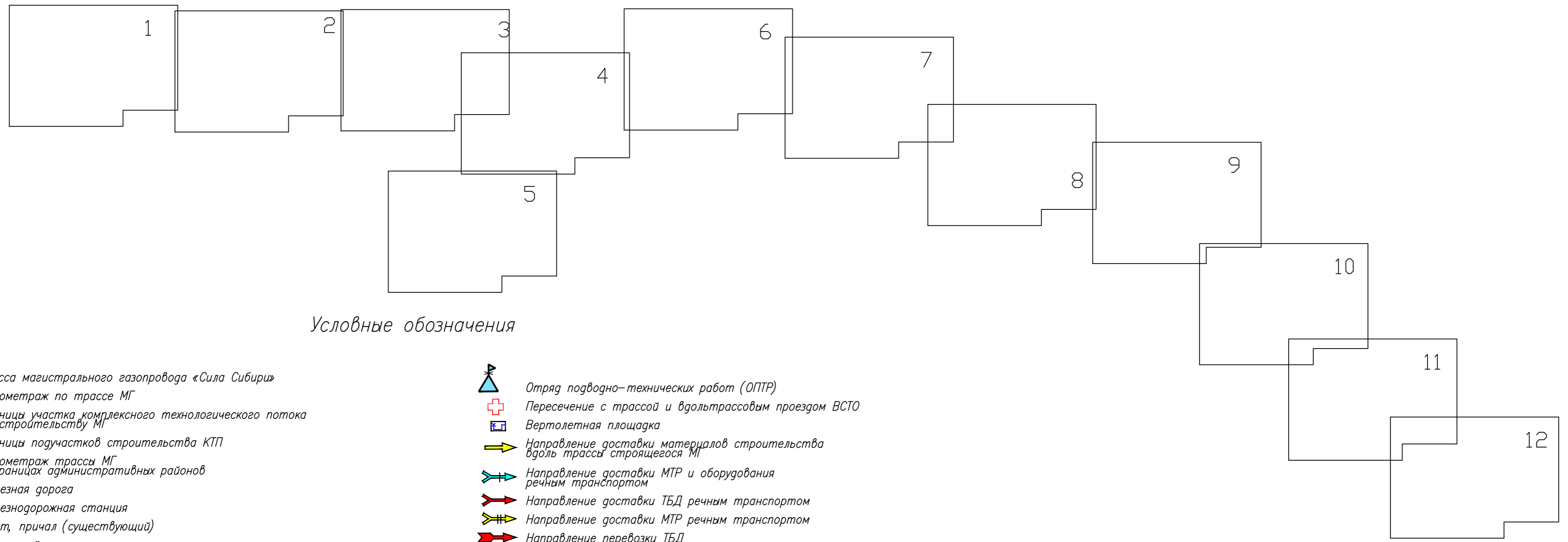


Межселенные территории

Межселенные территории

							Этап 2.3. Участок «КС-2 «Олекминская» – КС-3 «Амгинская»				
							Газопровод «Сила Сибири» (ГП XIII)				
Изм.	Код.уч.	Лист	N док.	Подп.	Дата						
	Зав. группой	Коновалов М.Б.									
	Инженер 2кат.	Садовников С.А.				Заказчик ПАО «Газпром»		Стадия	Лист	Листов	
									23	23	
							Схема границ планируемых к установлению охранных зон проектируемого объекта М 1:20000		ПАО «ВНИПИгаздобыча»		

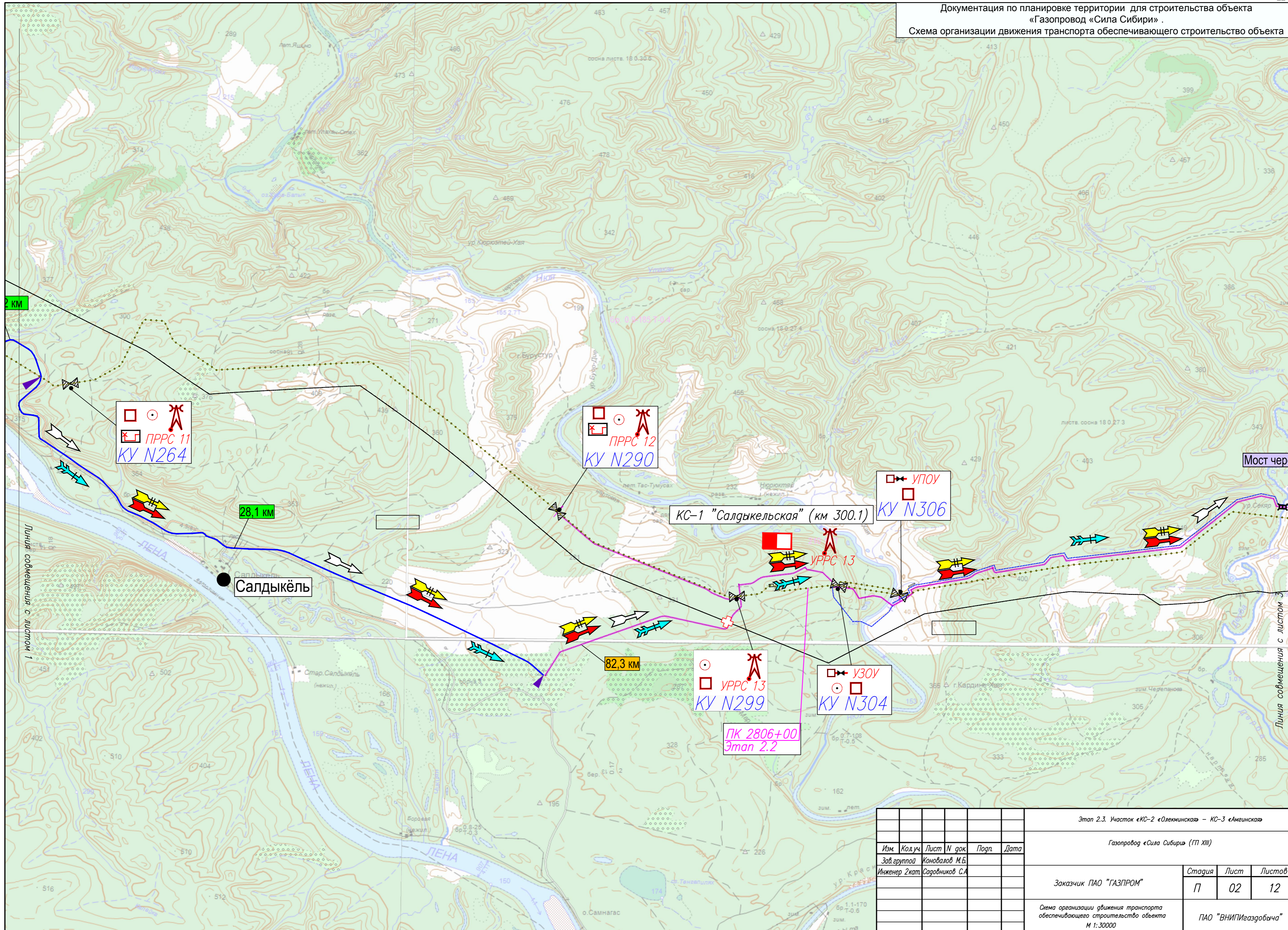
642



Условные обозначения

- Трасса магистрального газопровода «Сила Сибири»
- Километраж по трассе МГ
- Границы участка комплексного технологического потока по строительству МГ
- Границы подучастков строительства КТП
- Километраж трассы МГ в границах административных районов
- Железная дорога
- Железнодорожная станция
- Порт, причал (существующий)
- Временный причал
- Аэропорт
- Прирельсовая выгрузочная площадка (причальная стенка) для приема и/или отправки МТР и оборудования поставки Заказчика
- Прирельсовая выгрузочная площадка (причальная стенка) для приема и/или отправки ТБД
- Прирельсовая выгрузочная площадка (причальная стенка) для приема и/или отправки МТР поставки Подрядчика
- Прирельсовая выгрузочная площадка для приема (причальная стенка) для приема и/или отправки техники поставки Подрядчика
- Перевалочная база временного хранения ТБД (ПБВХ ТБД)
- Перевалочная база временного хранения МТР (ПБВХ МТР)
- Перевалочная база временного хранения оборудования
- Склад ГСМ
- Границы субъектов РФ
- Границы административных районов
- Места расположения объектов (ВЗиС, карьеров ОПИ, мест размещения отходов и пр.)
- Карьер ОПИ (существующий)
- Трубосварочная база
- Строительная база Подрядчика
- Вахтовый поселок строителей
- База хранения МТР
- Площадка временного накопления отходов
- Площадка хранения лишнего грунта
- Площадка под складирование древесины
- Комплекс ВЗиС дорожно-строительных участков (ДСУ)
- Отряд подводно-технических работ (ОПТР)
- Пересечение с трассой и вдольтрассовым проездом ВСТО
- Вертолетная площадка
- Направление доставки материалов строительства вдоль трассы строящегося МГ
- Направление доставки МТР и оборудования речным транспортом
- Направление доставки ТБД речным транспортом
- Направление доставки МТР речным транспортом
- Направление перевозки ТБД
- Направление перевозки МТР и оборудования поставки Заказчика
- Направление перевозки МТР поставки Подрядчика
- Направление доставки щебня для ответственных работ (в том числе для приготовления бетонов)
- Направление доставки песка для ответственных работ (в том числе для приготовления бетонов и растворов)
- Направление доставки ПГС для ответственных работ
- Направление доставки воды
- Направление доставки бетона (от РБУ) и материалов местного производства
- Мост существующий
- Временный мост
- Проектируемая компрессорная станция
- Проектируемый газопровод и запорная арматура
- Глубинный анодный заземлитель
- Автоматическая газораспределительная станция
- Посадочная площадка для вертолета (ВП)
- Радиорелейная станция (УРРС и ПРРС)
- Камера приема очистного устройства (УПОУ), Камера запуска очистного устройства (УЗОУ)
- Нефтепровод ВСТО
- Граница замера расстояний
- Протяженность используемого участка а.д.
- Автодороги федерального значения
- Автодороги федерального значения (автозимник)
- Автодороги регионального значения
- Автодороги муниципального значения
- Частные и ведомственные автодороги
- Проектируемые автодороги
- Временно обустраиваемые дороги
- Временный вдольтрассовый проезд (зимник)

						Этап 2.3. Участок «КС-2 «Олевкинская» – КС-3 «Амеинская»		
						Газопровод «Сила Сибири» (ГП XIII)		
Изм.	Код.уч.	Лист	№ док.	Подп.	Дата			
Зав. группой		Коновалов М.Б.						
Инженер 2кат		Садовников С.А.						
						Заказчик ПАО «ГАЗПРОМ»		
						Стадия Лист Листов		
						П 00 12		
						Схема организации движения транспорта обеспечивающего строительство объекта М 1:30000		
						ПАО «ВНИПИгаздобыча»		



□ ○ ⚡
 ПРРС 11
 КУ N264

□ ○ ⚡
 ПРРС 12
 КУ N290

□ ⚡
 УПОУ
 КУ N306

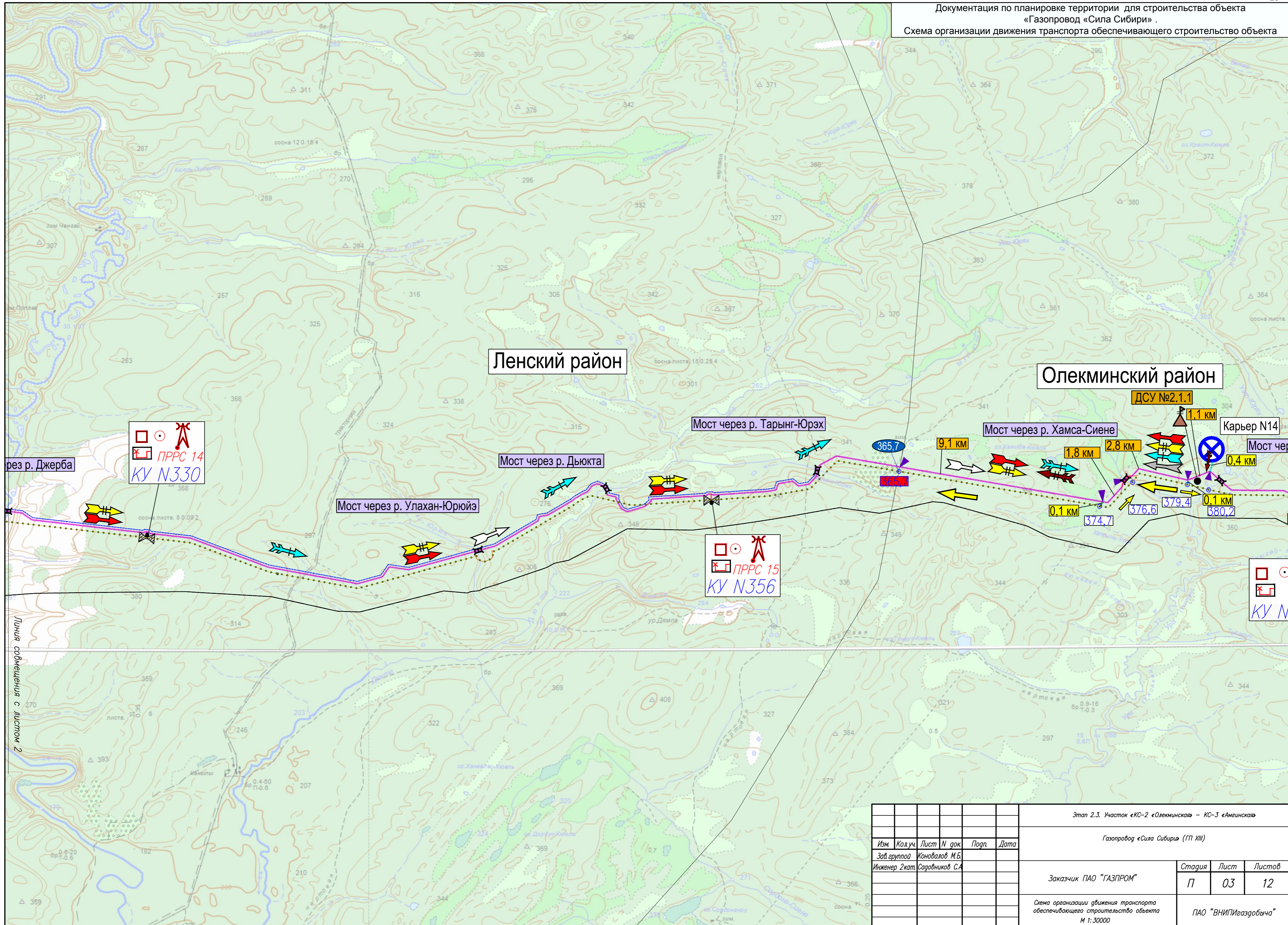
КС-1 "Салдыкельская" (км 300.1)

□ ○ ⚡
 УРРС 13
 КУ N299

□ ⚡
 УЗОУ
 КУ N304

ЛК 2806+00
 Этап 2.2

Этап 2.3. Участок «КС-2 «Олевкинская» – КС-3 «Амгинская»				
Газопровод «Сила Сибири» (ГП XIII)				
Изм.	Код.уч.	Лист	№ док.	Подп.
				Дата
Зав. группой		Коновалов М.Б.		
Инженер 2кат.		Садовников С.А.		
Заказчик ПАО "ГАЗПРОМ"				Стадия
				Лист
				Листов
Схема организации движения транспорта обеспечивающего строительство объекта М 1:30000				ПАО "ВНИПИгаздобыча"



Ленский район

Олекминский район

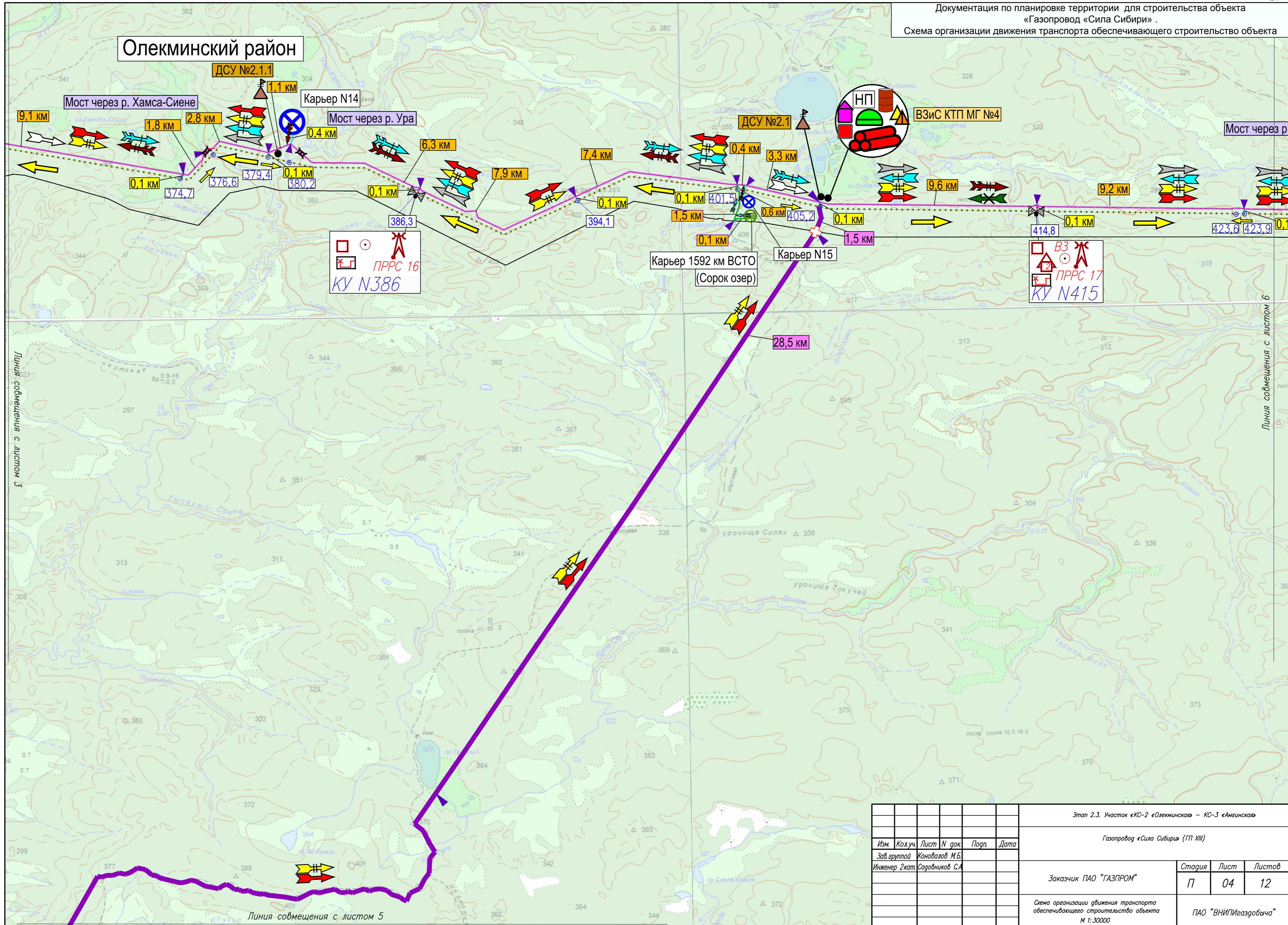
ППРС 14
КУ N330

ППРС 15
КУ N356

ППРС
КУ M

						Этап 2.3. Участок «КС-2 «Олекминская» – КС-3 «Амгинская»				
						Газопровод «Сила Сибири» (ГП XIII)				
Изм.	Код.уч.	Лист	N док.	Подп.	Дата					
	Зав. группой	Конюхов М.Б.								
	Инженер 2кат.	Садовников С.А.								
						Заказчик	ПАО «ГАЗПРОМ»	Стадия	Лист	Листов
								П	03	12
						Схема организации движения транспорта обеспечивающего строительство объекта М 1:30000				
						ПАО «ВНИПИгаздобыча»				

Олекминский район



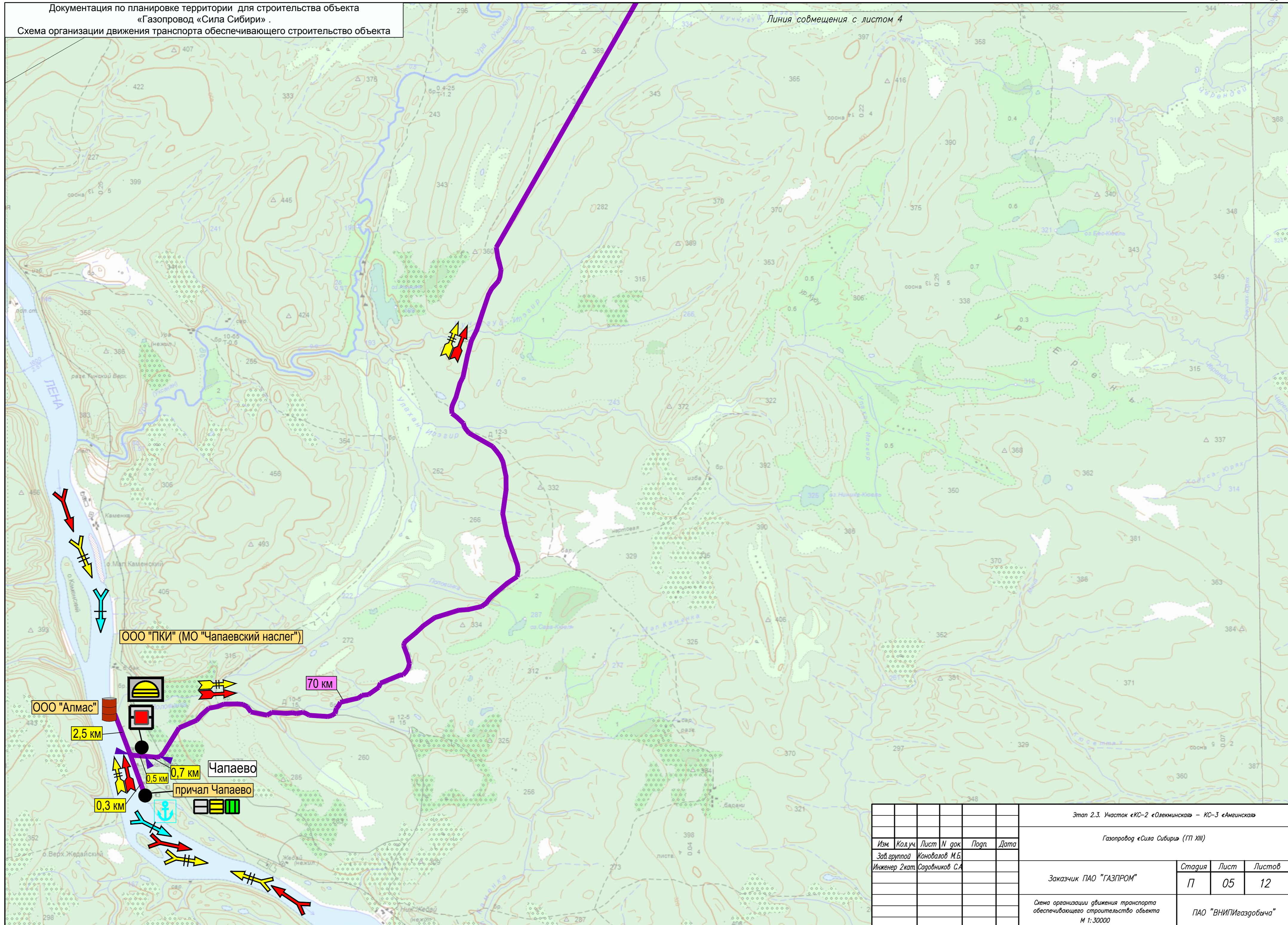
Линия совмещения с листом 3

Линия совмещения с листом 6

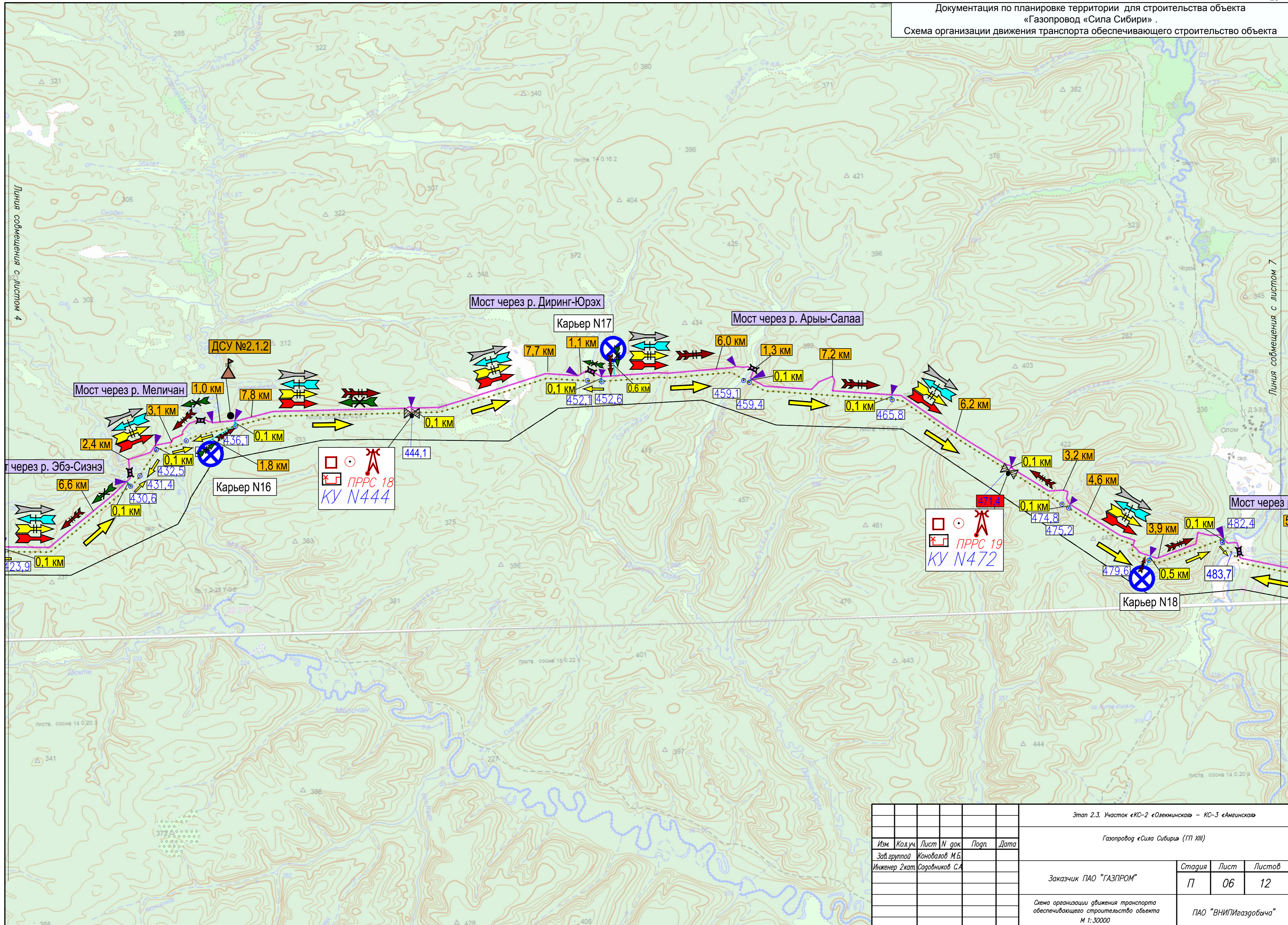
Линия совмещения с листом 5

Этап 2.3. Участок «КС-2 «Олекминская» – КС-3 «Амгинская»				
Газопровод «Сила Сибири» (ГП XIII)				
Изм.	Код.уч.	Лист N док.	Подп.	Дата
	Зав. группой	Конюхов М.Б.		
	Инженер 2кат.	Садовников С.А.		
Заказчик ПАО «ГАЗПРОМ»			Стадия	Лист
			П	04
			Листов	12
Схема организации движения транспорта обеспечивающего строительство объекта М 1:30000			ПАО «ВНИПИгаздобыча»	

Документация по планировке территории для строительства объекта
 «Газопровод «Сила Сибири» .
 Схема организации движения транспорта обеспечивающего строительство объекта

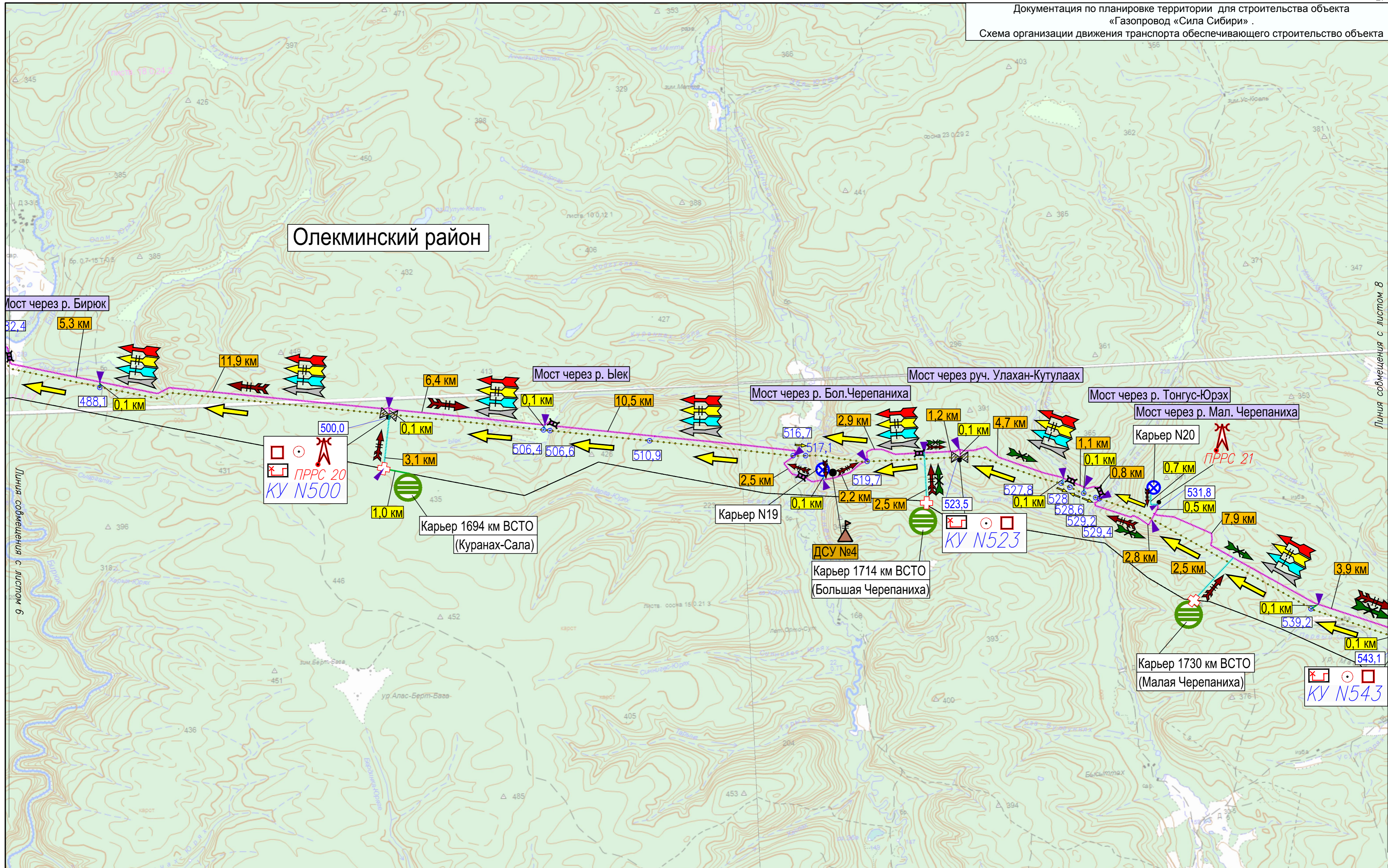


Этап 2.3. Участок «КС-2 «Олевкинская» – КС-3 «Амегинская»							
Газопровод «Сила Сибири» (ГП XIII)							
Изм.	Код.уч.	Лист	№ док.	Подп.	Дата		
	Зав. группой	Конюхов М.Б.					
	Инженер 2кат.	Садовников С.А.					
Заказчик ПАО «ГАЗПРОМ»					Стадия	Лист	Листов
					П	05	12
Схема организации движения транспорта обеспечивающего строительство объекта М 1:30000					ПАО «ВНИПИгаздобыча»		



Этап 2.3. Участок «КС-2 «Олевкинская» – КС-3 «Амеинская»							
Газопровод «Сила Сибири» (ГП XIII)							
Изм.	Код.уч.	Лист	№ док.	Подп.	Дата		
	Зав. группой	Конювалов М.Б.					
	Инженер 2 кат.	Садовников С.А.					
Заказчик ПАО «ГАЗПРОМ»					Стадия	Лист	Листов
					П	06	12
Схема организации движения транспорта обеспечивающего строительство объекта М 1:30000					ПАО «ВНИПИгаздобыча»		

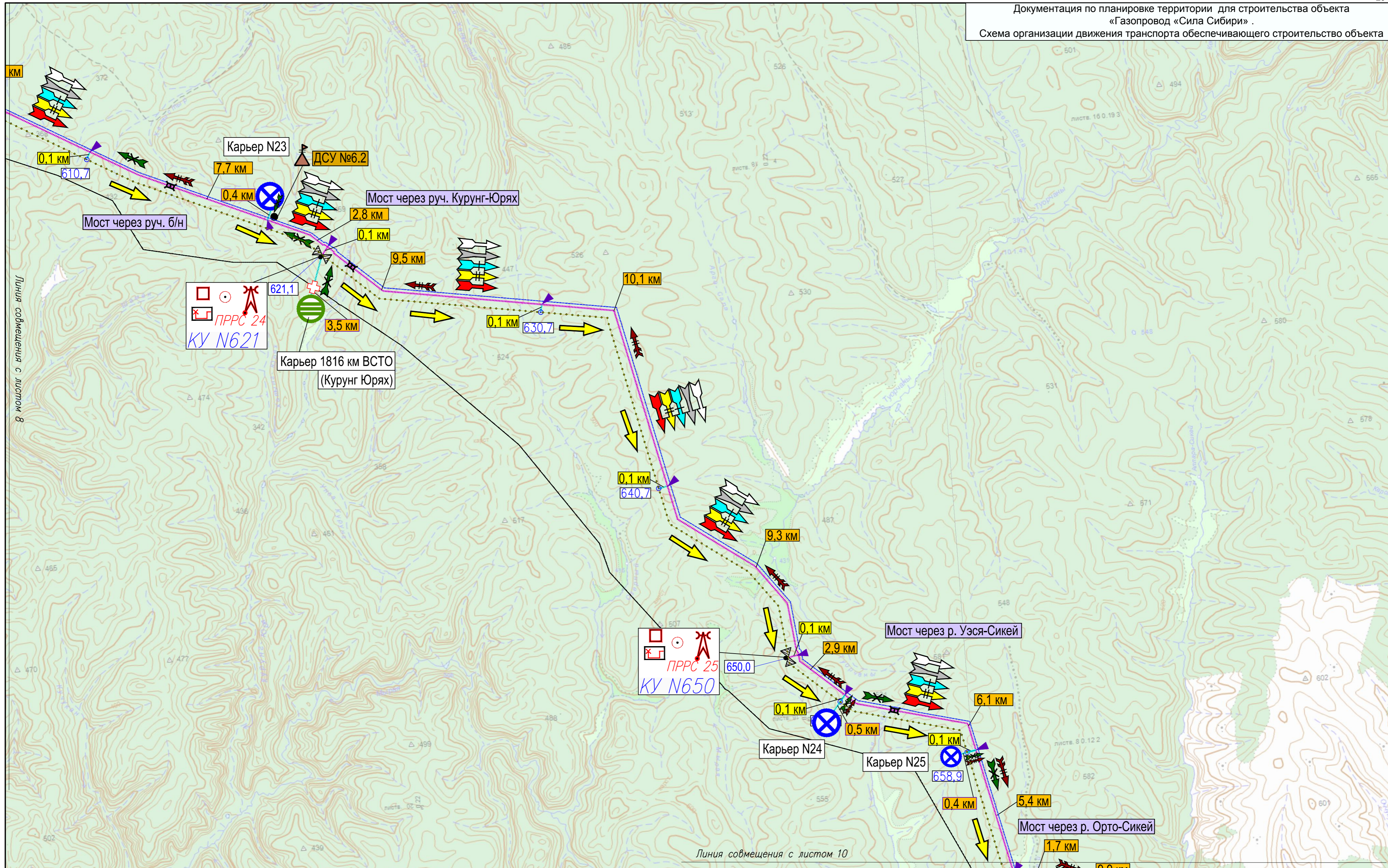
Олекминский район



Линия совмещения с листом 6

Линия совмещения с листом 8

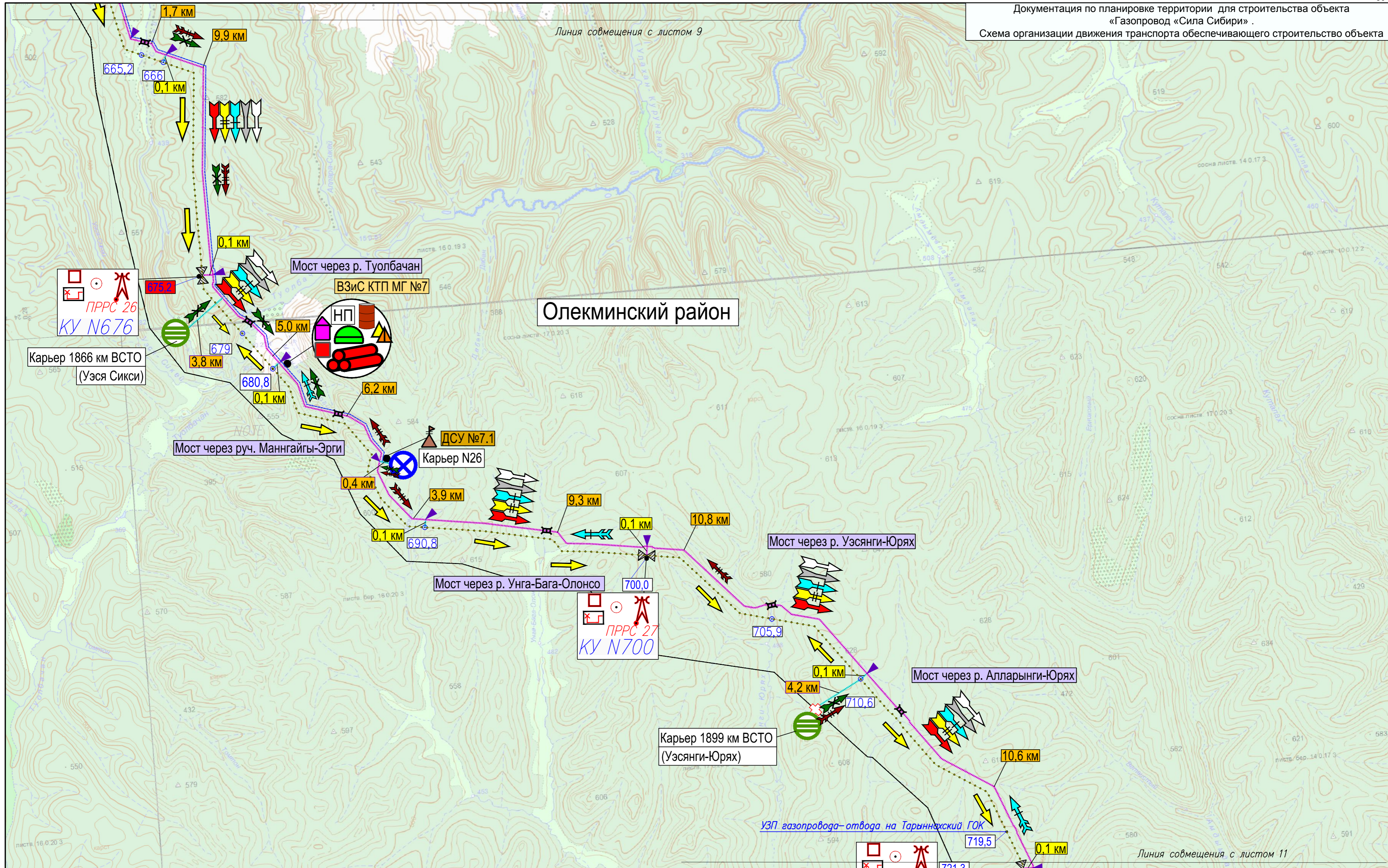
Этап 2.3. Участок «КС-2 «Олекминская» – КС-3 «Амгинская»				
Газопровод «Сила Сибири» (ГП XIII)				
Изм.	Код.уч.	Лист N док.	Подп.	Дата
	Зав. группой	Конюхов М.Б.		
	Инженер 2кат.	Садовников С.А.		
Заказчик ПАО "ГАЗПРОМ"			Стадия	Лист
			П	07
			Листов	12
Схема организации движения транспорта обеспечивающего строительство объекта М 1:30000			ПАО "ВНИПИгаздобыча"	



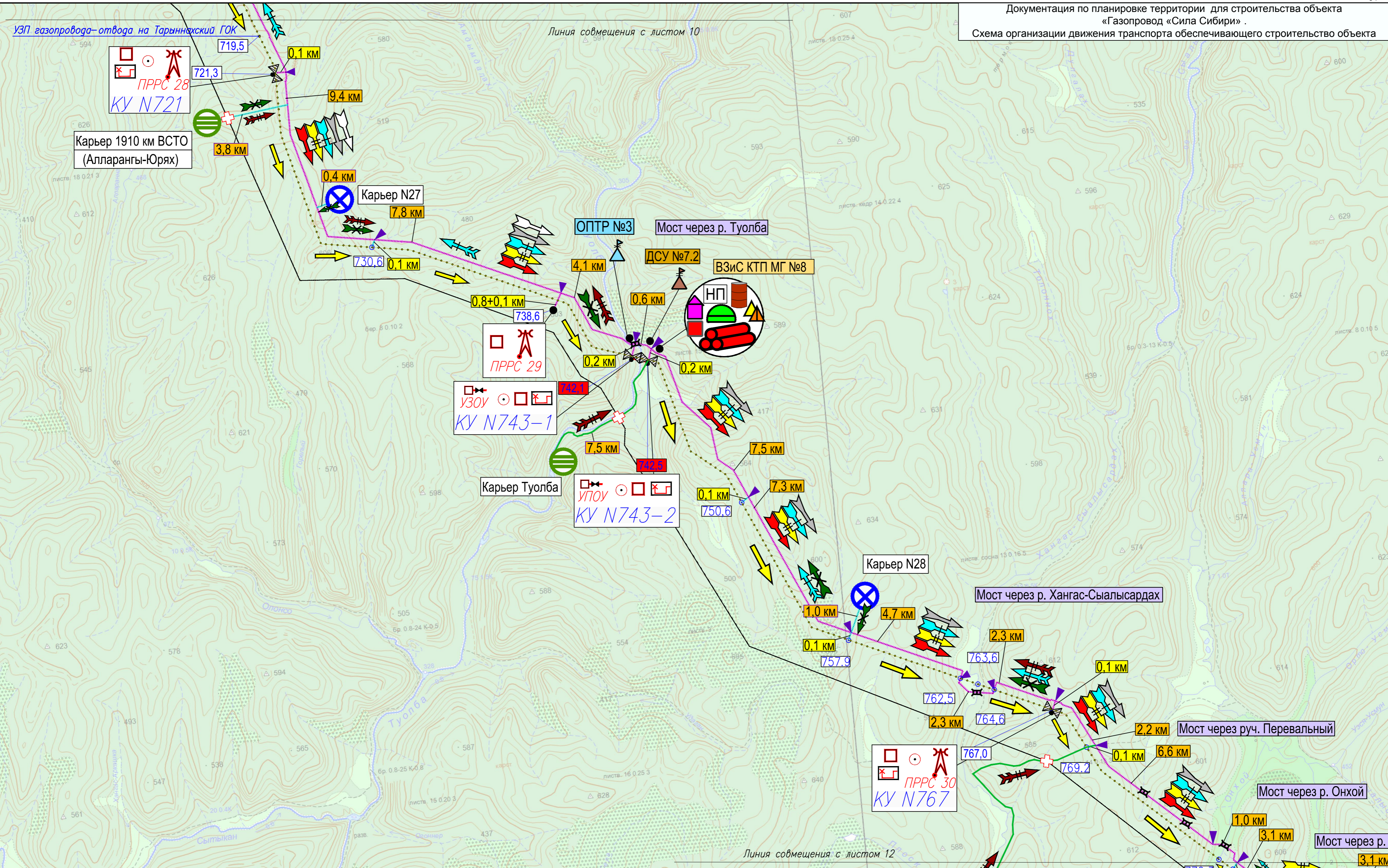
Линия совмещения с листом 8

Линия совмещения с листом 10

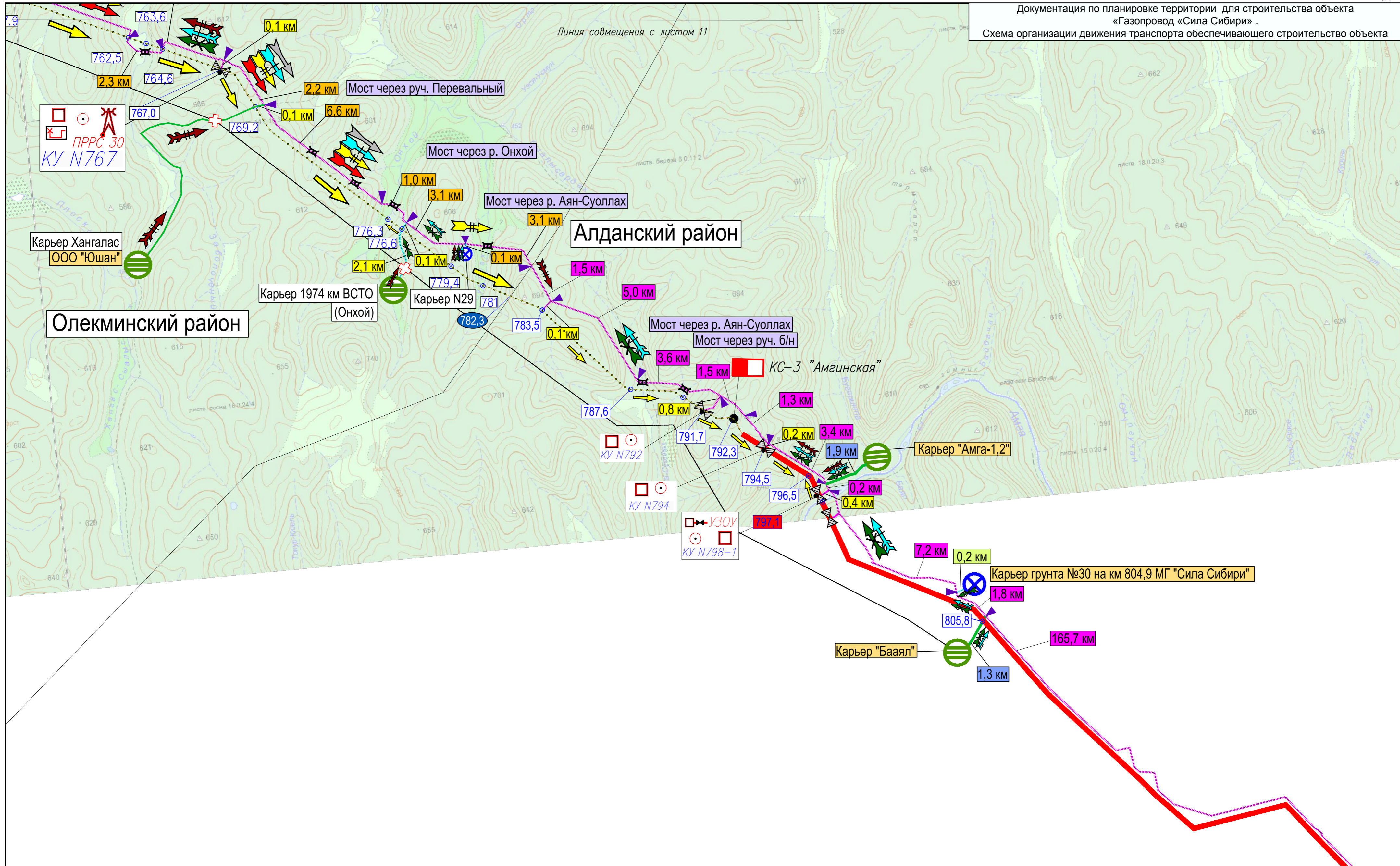
Этап 2.3. Участок «КС-2 «Олевкинская» – КС-3 «Амеинская»				
Газопровод «Сила Сибири» (ГП XIII)				
Изм.	Код.уч.	Лист N док.	Подп.	Дата
	Зав. группой	Коновалов М.Б.		
	Инженер 2кат.	Садовников С.А.		
Заказчик ПАО «ГАЗПРОМ»			Стадия	Лист
			П	09
				12
Схема организации движения транспорта обеспечивающего строительство объекта М 1:30000			ПАО «ВНИПИгаздобыча»	



Этап 2.3. Участок «КС-2 «Олекминская» – КС-3 «Амгинская»						
Газопровод «Сила Сибири» (ГП XIII)						
Изм.	Код.уч.	Лист N док.	Подп.	Дата		
Зав. группой	Конювалов М.Б.					
Инженер 2кат.	Садовников С.А.					
Заказчик ПАО «ГАЗПРОМ»				Стадия	Лист	Листов
				П	10	12
Схема организации движения транспорта обеспечивающего строительство объекта М 1:30000				ПАО «ВНИПИгаздобыча»		



Карьер Хангал						Этап 2.3. Участок «КС-2 «Олекминская» – КС-3 «Амгинская»				
ООО «ЮШ						Газопровод «Сила Сибири» (ГП XIII)				
	Изм.	Код.уч.	Лист	N док.	Подп.	Дата	Заказчик	Стадия	Лист	Листов
							ПАО «ГАЗПРОМ»	П	11	12
Олекм							Схема организации движения транспорта обеспечивающего строительство объекта М 1:30000	ПАО «ВНИПИгаздобыча»		



Этап 2.3. Участок «КС-2 «Олекминская» – КС-3 «Амгинская»					
Газопровод «Сила Сибири» (ГП XIII)					
Изм.	Код.уч.	Лист	№ док.	Подп.	Дата
Заказчик ПАО «ГАЗПРОМ»				Стадия	Лист
				П	12
Схема организации движения транспорта обеспечивающего строительство объекта М 1:30000				Листов	
				12	
				ПАО «ВНИПИгаздобыча»	